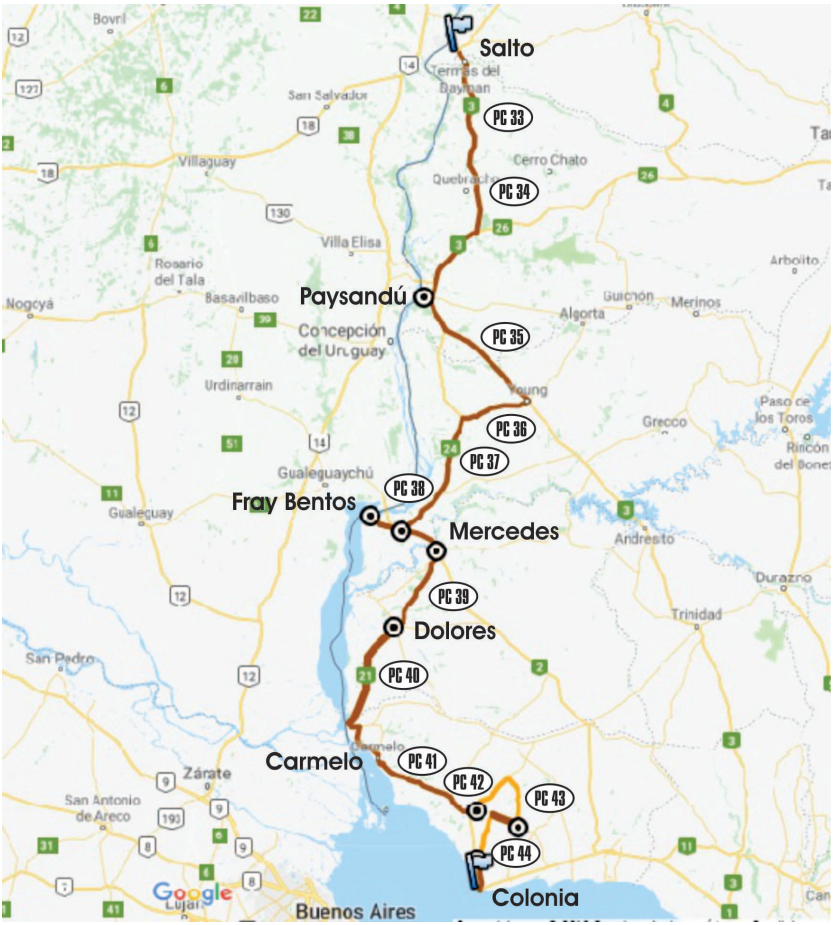
Salto
PC 33
PC 34
Paysandú
PC 35
PC 36
PC 37
PC 38
Fray Bentos
Mercedes
PC 39
Dolores
PC 40
Carmelo
PC 41
PC 42
PC 43
PC 44
Colonia
Buenos Aires
Villaguay
Cerro Chato
Villa Elisa
Rosario del Tala
Concepción del Uruguay
Urdinarrain
Gualeguaychú
Gualeguay
Young
Algorta
Guichón
Merinos
Arbolito
Grecco
Andresto
Durazno
Trinidad
San Pedro
Zárate
San Antonio de Areco
Nogoyá
Bovril
Google

Resumen Etapa 4						
Tiempo Neutraliz	**Lugar**	**Control Horario**	**Km Parcial**	**PC**	**Km**	**Km Total**
	Salto		0			0
			51,1	33	26	
	Paysandú		64,9	34	20	
00:15			**116**			**116**
	Young		63,8	35	35	
			35,4	36	23	
			26,6	37	25	
	Fray Bentos		35,9	38	20	
	Mercedes		34,4			
	Dolores		40,5	39	25	
01:15			**236,6**			**352,6**
			44,7	40	24	
	Carmelo		22,5			
			49	41	25	
			18,7	42	13,3	
			32,8	43	20	
	Colonia	6	31,5	44	16	
			199,2			**551,8**

15a Edicion Gran Premio del Uruguay 2018 Etapa 4 — Hoja N° 1

Vel	Distancia Total	Distancia Parcial	Dirección y Ubicación de la Referencia	Referencia	Información	Hora de Carrera
60	0,000			Ancap	**Largada**	00:00:00,00
60	3,7xx			Hacia Montevideo Paysandú		00:03:xx.xx
60	4,5xx			Río Dayman		00:04:xx.xx
60	8,8xx		473	Montevideo 473 Paysandu 104 Termas de Guaviyu 41		00:08:xx.xx
60	0,000			Montevideo 473 Paysandu 104 Termas de Guaviyu 41	**Comienza Control de Odómetros**	00:16:00,00
84	1,775	1,775		471		00:17:16,07

15a Edicion Gran Premio del Uruguay 2018 Etapa 4 — Hoja N° 2

Vel	Distancia Total	Distancia Parcial	Dirección y Ubicación de la Referencia	Referencia	Información	Hora de Carrera
84	3,808	2,033	469			00:18:43,20
84	5,804	1,996		467		00:20:08,74
84	7,278	1,474				00:21:11,91
84	9,260	1,982	464			00:22:36,86
84	10,785	1,525	462		Fin Control de Odómetros	00:23:42,21
84	14,0xx		459			00:26:xx.xx

15a Edicion Gran Premio del Uruguay 2018 Etapa 4 — Hoja N° 3

Vel	Distancia Total	Distancia Parcial	Dirección y Ubicación de la Referencia	Referencia	Información	Hora de Carrera
84	0,000		459		Comienza PC 33	00:33:00,00
87	1,475	1,475	458			00:34:01,03
87	3,047	1,572	456			00:35:06,08
87	4,661	1,614				00:36:12,87
87	5,4xx			60 Chapicuy		00:36:xx.xx
87				Bajar a 60 KPH para cruzar Chapicuy, luego recupere		

15a Edicion Gran Premio del Uruguay 2018 Etapa 4 — Hoja N° 4

Vel	Distancia Total	Distancia Parcial	Dirección y Ubicación de la Referencia	Referencia	Información	Hora de Carrera
87	6,4xx			90		00:37:xx.xx
87	7,562	2,901				00:38:12,91
87	10,040	2,478		449	Comienza Zona de Control	00:39:55,45
87	14,3xx		445			00:42:xx.xx
87	15,6xx			1300 m después de la referencia anterior	Cambie la Velocidad a 84 KPH	00:43:xx.xx
84	20,1xx			439		00:47:xx.xx

15a Edicion Gran Premio del Uruguay 2018 Etapa 4 — Hoja N° 5

Vel	Distancia Total	Distancia Parcial	Dirección y Ubicación de la Referencia	Referencia	Información	Hora de Carrera
87	26,2xx			Termas del Guaviyu	Fin Zona de Control	00:51:xx.xx
60	27,2xx			Ao. Guaviyu		00:52:xx.xx
60	28,3xx		431			00:53:xx.xx
60	0,000		431		Comienza PC 34	00:57:00,00
84	1,989	1,989				00:58:25,24
84	2,8xx			45		00:59:xx.xx

15a Edicion Gran Premio del Uruguay 2018 Etapa 4						Hoja N° 6
Vel	Distancia Total	Distancia Parcial	Dirección y Ubicación de la Referencia	Referencia	Información	Hora de Carrera
84				Bajar a 45 KPH para cruzar Escuela, luego recupere		
84	4,223	2,234	427			01:00:00,99
84	5,885	1,662		425		01:01:12,21
84	8,184	2,299				01:02:50,74
84	9,381	1,197		60	Comienza Zona de Control	01:03:42,04
84				Baje a 60 KPH para cruzar ingreso a Quebracho luego recupere		

15a Edicion Gran Premio del Uruguay 2018 Etapa 4 — Hoja N° 7

Vel	Distancia Total	Distancia Parcial	Dirección y Ubicación de la Referencia	Referencia	Información	Hora de Carrera
84				No hay Controles por 1 Km		
84	9,9xx		↑	90		01:04:xx.xx
84	12,xxx			Cambie la Velocidad A 87 KPH	A LA HORA	01:05:50,00
87	15,xxx			Cambie la Velocidad A 84 KPH	A LA HORA	01:08:05,00
84	20,3xx		↑	60 Queguayar	Fin Zona de Control	01:11:xx.xx
60	21,9xx		↑	409		01:13:xx.xx

15a Edicion Gran Premio del Uruguay 2018 Etapa 4 — Hoja N° 8

Vel	Distancia Total	Distancia Parcial	Dirección y Ubicación de la Referencia	Referencia	Información	Hora de Carrera
85	26,2xx		405	60		01:16:xx.xx
60	26,8xx					01:16:xx.xx
60	27,2xx			90		01:17:xx.xx
85	35,2xx			60		01:22:xx.xx
60	36,0xx					01:23:xx.xx
60	36,8xx			Río Queguay		01:24:xx.xx

15a Edicion Gran Premio del Uruguay 2018 Etapa 4 — Hoja N° 9

Vel	Distancia Total	Distancia Parcial	Dirección y Ubicación de la Referencia	Referencia	Información	Hora de Carrera
60	38,2xx			Peaje $ 90		01:25:xx.xx
60	38,3xx			90		01:25:xx.xx
85	47,1xx		384	60		01:32:xx.xx
45	47,3xx			Ancap		01:32:xx.xx
45	48,3xx			90		01:33:xx.xx
85	55,2xx			Ao. San Francisco Grande		01:38:xx.xx

15a Edicion Gran Premio del Uruguay 2018 Etapa 4 — Hoja N° 10

Vel	Distancia Total	Distancia Parcial	Dirección y Ubicación de la Referencia	Referencia	Información	Hora de Carrera
85	55,6xx					01:38:xx.xx
60	56,0xx					01:39:xx.xx
60	56,8xx					01:40:xx.xx
85	59,8xx					01:42:xx.xx
60	60,3xx					01:42:xx.xx
60				Atención!! Bajar de Ruta para ingresar a Paysandú		

15a Edicion Gran Premio del Uruguay 2018 Etapa 4						Hoja N° 11
Vel	Distancia Total	Distancia Parcial	Dirección y Ubicación de la Referencia	Referencia	Información	Hora de Carrera
60	61,5xx			Hacia Paysandú Guichón		01:43:xx.xx
45	62,0xx			Hacia Paysandú		01:44:xx.xx
45				**Paysandú Capital del Dpto. de Paysandú**		
45	62,8xx					01:45:xx.xx
45	64,0xx			Cruza Bvar. Artigas		01:47:xx.xx
45	64,5xx			Por 18 de Julio		01:47:xx.xx

15a Edicion Gran Premio del Uruguay 2018 Etapa 4 — Hoja N° 12

Vel	Distancia Total	Distancia Parcial	Dirección y Ubicación de la Referencia	Referencia	Información	Hora de Carrera
45	64,9xx			Plaza	**Control Sello Rotary**	01:48:xx.xx
45	65,1xx			Por Luis A. de Herrera		01:48:xx.xx
45	65,2xx			Por Leandro Gomez		01:48:xx.xx
45	65,7xx					01:49:xx.xx
45				**Dispone de 15 minutos Hay 4 Servicentros en la ruta de la competencia**		
45	65,867			Ancap Por Cerrito		02:04:00,00

15a Edicion Gran Premio del Uruguay 2018 Etapa 4 — Hoja N° 13

Vel	Distancia Total	Distancia Parcial	Dirección y Ubicación de la Referencia	Referencia	Información	Hora de Carrera
45	65,9xx			Por Av. España		02:04:xx.xx
45	66,1xx			Ancap		02:04:xx.xx
45	66,5xx			Cruza Bvar. Artigas		02:04:xx.xx
45	66,7xx					02:05:xx.xx
45	67,6xx			Petrobras		02:06:xx.xx
45	68,3xx			Hacia Montevideo		02:07:xx.xx

15a Edicion Gran Premio del Uruguay 2018 Etapa 4 — Hoja N° 14

Vel	Distancia Total	Distancia Parcial	Dirección y Ubicación de la Referencia	Referencia	Información	Hora de Carrera
45	69,0xx			Ruta 3		02:08:xx.xx
45	71,7xx			Ancap		02:11:xx.xx
75	82,6xx			45		02:20:xx.xx
45	83,3xx		355	Hacia Montevideo		02:21:xx.xx
45	84,2xx		354	90		02:22:xx.xx
45	0,000		354	90	Comienza PC 35	02:26:00,00

15a Edicion Gran Premio del Uruguay 2018 Etapa 4 — Hoja N° 15

Vel	Distancia Total	Distancia Parcial	Dirección y Ubicación de la Referencia	Referencia	Información	Hora de Carrera
85	1,173	1,173	353			02:26:49,68
85	3,030	1,857		351		02:28:08,33
85	5,039	2,009		349		02:29:33,42
85	7,048	2,009		347		02:30:58,50
85	9,051	2,003		345		02:32:23,34
87	10,649	1,598	344		Comienza Zona de Control	02:33:29,46

15a Edicion Gran Premio del Uruguay 2018 Etapa 4 — Hoja N° 16

Vel	Distancia Total	Distancia Parcial	Dirección y Ubicación de la Referencia	Referencia	Información	Hora de Carrera
87	13,2xx		341			02:35:xx.xx
84	19,0xx			335		02:39:xx.xx
87	23,6xx			4600 m después de la referencia anterior	Cambie la Velocidad a 85 KPH	02:42:xx.xx
85	30,8xx		324	90		02:47:xx.xx
84	35,2xx		319		Fin Zona de Control	02:50:xx.xx
84	40,9xx			Young		02:54:xx.xx

15a Edicion Gran Premio del Uruguay 2018 Etapa 4						Hoja N° 17
Vel	Distancia Total	Distancia Parcial	Dirección y Ubicación de la Referencia	Referencia	Información	Hora de Carrera
84	42,7xx					02:56:xx.xx
45	43,3xx			Hacia Montevideo		02:56:xx.xx
45				**Zona Urbana de Young**		
45	44,5xx					02:58:xx.xx
45	44,5xx			Por 18 de Julio	**Control Sello Rotary**	02:58:xx.xx
45	44,6xx			Atención!! Zona de Lomadas		02:58:xx.xx

15a Edicion Gran Premio del Uruguay 2018 Etapa 4

Hoja N° 18

Vel	Distancia Total	Distancia Parcial	Dirección y Ubicación de la Referencia	Referencia	Información	Hora de Carrera
45	46,0xx			Hacia Fray Bentos		03:00:xx.xx
45				**Atención!!** **Ruta en mal estado**		
45	49,6xx		24	Mercedes 96 Fray Bentos 88		03:05:xx.xx
45	0,000		24	Mercedes 96 Fray Bentos 88	**Comienza PC 36**	03:11:00,00
75	1,096	1,096		 23		03:11:52,61
75	2,675	1,579				03:13:08,40

15a Edicion Gran Premio del Uruguay 2018 Etapa 4 — Hoja N° 19

Vel	Distancia Total	Distancia Parcial	Dirección y Ubicación de la Referencia	Referencia	Información	Hora de Carrera
75	4,207	1,532				03:14:21,94
75	5,778	1,571				03:15:37,34
75	7,674	1,896				03:17:08,35
75	9,074	1,4	15		Comienza Zona de Control	03:18:15,55
75	19,8xx			60		03:26:xx.xx
45				Entre la referencia anterior y la siguiente referencia hay 00:01:12,88		

15a Edicion Gran Premio del Uruguay 2018 Etapa 4

Hoja N° 20

Vel	Distancia Total	Distancia Parcial	Dirección y Ubicación de la Referencia	Referencia	Información	Hora de Carrera
45				La próxima referencia está frente a semáforo aéreo		
45	20,7xx					03:28:xx.xx
75				No hay controles por 1 Km		
75	22,9xx			1	Fin Zona de Control	03:29:xx.xx
75	23,6xx			45		03:30:xx.xx
45	23,9xx			Hacia Fray Bentos		03:30:xx.xx

15a Edicion Gran Premio del Uruguay 2018 Etapa 4 — Hoja N° 21

Vel	Distancia Total	Distancia Parcial	Dirección y Ubicación de la Referencia	Referencia	Información	Hora de Carrera
45				Atención!! Ruta en construcción Circule a 45 KPH		
45	30,3xx		48			03:39:xx.xx
45	0,000		48		Comienza PC 37	03:44:00,00
87	1,411	1,411				03:44:58,39
87	3,084	1,673	45			03:46:07,61
87	4,601	1,517		43		03:47:10,39

15a Edicion Gran Premio del Uruguay 2018 Etapa 4 — Hoja N° 22

Vel	Distancia Total	Distancia Parcial	Dirección y Ubicación de la Referencia	Referencia	Información	Hora de Carrera
87	6,366	1,765				03:48:23,42
84	8,275	1,909	40			03:49:45,23
84	9,474	1,199	38		Comienza Zona de Control	03:50:36,62
84	11,8xx		36			03:52:xx.xx
87	16,6xx			31		03:55:xx.xx
84	18,3xx			45		03:56:xx.xx

15a Edicion Gran Premio del Uruguay 2018 Etapa 4 — Hoja N° 23

Vel	Distancia Total	Distancia Parcial	Dirección y Ubicación de la Referencia	Referencia	Información	Hora de Carrera
84				Baje a 45 KPH para cruzar Escuela, luego recupere No hay Controles por 1 Km		
84	18,7xx		↑	90		03:57:xx.xx
84	22,6xx		↑	25		03:59:xx.xx
87	24,6xx		↑	23	Fin Zona de Control	04:01:xx.xx
60	26,0xx		↑			04:02:xx.xx
60	26,6xx		↑	21		04:03:xx.xx

15a Edicion Gran Premio del Uruguay 2018 Etapa 4						Hoja N° 24
Vel	Distancia Total	Distancia Parcial	Dirección y Ubicación de la Referencia	Referencia	Información	Hora de Carrera
60	0,000			21	Comienza PC 38	04:07:00,00
81	1,208	1,208	20			04:07:53,69
81	2,816	1,608				04:09:05,16
81	4,446	1,63	17			04:10:17,60
81	5,894	1,448	15			04:11:21,96
81	8,017	2,123		13	Comienza Zona de Control	04:12:56,31

15a Edicion Gran Premio del Uruguay 2018 Etapa 4 — Hoja N° 25

Vel	Distancia Total	Distancia Parcial	Dirección y Ubicación de la Referencia	Referencia	Información	Hora de Carrera
81	10,xxx			Cambie la Velocidad A 84 KPH	**A LA HORA**	04:14:30,00
84	12,2xx			Cruce de 2 vías en buen estado		04:16:xx.xx
84	15,xxx			Cambie la Velocidad A 81 KPH	**A LA HORA**	04:18:28,00
81	20,0xx			 1	**Fin Zona de Control**	04:21:xx.xx
45	20,8xx		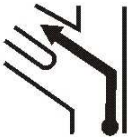	Hacia Mercedes Fray Bentos		04:22:xx.xx
45	21,0xx			Hacia Fray Bentos		04:23:xx.xx

15a Edicion Gran Premio del Uruguay 2018 Etapa 4 — Hoja N° 26

Vel	Distancia Total	Distancia Parcial	Dirección y Ubicación de la Referencia	Referencia	Información	Hora de Carrera
45	21,5xx			90		04:23:xx.xx
70	24,5xx		301	Hacia Fray Bentos		04:26:xx.xx
70	27,8xx			Ao. Yaguarete		04:29:xx.xx
70	30,1xx			Ao. Yaguarete Chico		04:31:xx.xx
70	31,2xx			Fray Bentos 45		04:32:xx.xx
45				Fray Bentos Capital del Dpto. de Río Negro		

15a Edicion Gran Premio del Uruguay 2018 Etapa 4 — Hoja N° 27

Vel	Distancia Total	Distancia Parcial	Dirección y Ubicación de la Referencia	Referencia	Información	Hora de Carrera
45	31,3xx					04:32:xx.xx
45	31,5xx					04:32:xx.xx
45	32,3xx					04:33:xx.xx
45	33,3xx			Seguir por 18 de Julio		04:34:xx.xx
45	35,7xx			Plaza Constitución		04:38:xx.xx
45	35,8xx			Por Treinta y Tres Orientales		04:38:xx.xx

15a Edicion Gran Premio del Uruguay 2018 Etapa 4						Hoja N° 28
Vel	Distancia Total	Distancia Parcial	Dirección y Ubicación de la Referencia	Referencia	Información	Hora de Carrera
45	35,9xx				Control Sello Rotary	04:38:xx.xx
45	35,9xx			Por Rincon		04:38:xx.xx
45	38,3xx			Por Av. José G. Artigas		04:41:xx.xx
45	38,5xx					04:41:xx.xx
45	39,3xx					04:42:xx.xx
45	40,1xx					04:43:xx.xx

15a Edicion Gran Premio del Uruguay 2018 Etapa 4 — Hoja N° 29

Vel	Distancia Total	Distancia Parcial	Dirección y Ubicación de la Referencia	Referencia	Información	Hora de Carrera
45	40,1xx					04:43:xx.xx
45	40,3xx					04:44:xx.xx
70	41,5xx			Ao. Yaguarete Chico		04:45:xx.xx
70	43,8xx			Ao. Yaguarete		04:47:xx.xx
70	46,6xx			Hacia Mercedes Montevideo		04:49:xx.xx
70	50,4xx			Ancap		04:52:xx.xx

15a Edicion Gran Premio del Uruguay 2018 Etapa 4

Hoja N° 30

Vel	Distancia Total	Distancia Parcial	Dirección y Ubicación de la Referencia	Referencia	Información	Hora de Carrera
80	63,3xx			A 500 m Peaje		05:02:xx.xx
45	63,8xx			Peaje $ 90		05:03:xx.xx
45	63,9xx			90		05:03:xx.xx
80	67,0xx					05:05:xx.xx
60	68,1xx			Rio Negro		05:06:xx.xx
60	69,0xx			Bajar de Ruta Hacia Mercedes		05:07:xx.xx

15a Edicion Gran Premio del Uruguay 2018 Etapa 4 — Hoja N° 31

Vel	Distancia Total	Distancia Parcial	Dirección y Ubicación de la Referencia	Referencia	Información	Hora de Carrera
45				**Mercedes Capital del Dpto. de Soriano**		
45	69,2xx			Hacia Rambla		05:07:xx.xx
45	69,8xx		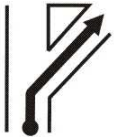	Complejo Polideportivo Hacia Rambla		05:08:xx.xx
45	69,8xx			Por Rambla		05:08:xx.xx
45	70,3xx		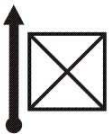	Club de Remeros Mercedes	**Control Sello Rotary**	05:09:xx.xx
45	70,6xx			Hacia Av. Asencio		05:09:xx.xx

15a Edicion Gran Premio del Uruguay 2018 Etapa 4 — Hoja N° 32

Vel	Distancia Total	Distancia Parcial	Dirección y Ubicación de la Referencia	Referencia	Información	Hora de Carrera
45	70,7xx			Por Av. Asencio a 1 cuadra		05:09:xx.xx
45	71,1xx			a 4 cuadras Por Eduardo Victor Aedo		05:10:xx.xx
45	72,5xx			Por C. Fregeiro a 14 cuadras		05:12:xx.xx
45	72,6xx			Por Viera y Benavidez a 1 cuadra		05:12:xx.xx
45	72,7xx					05:12:xx.xx
45	73,2xx					05:13:xx.xx

15a Edicion Gran Premio del Uruguay 2018 Etapa 4 — Hoja N° 33

Vel	Distancia Total	Distancia Parcial	Dirección y Ubicación de la Referencia	Referencia	Información	Hora de Carrera
45	73,4xx					05:13:xx.xx
45	73,5xx			Ingresa a Ruta 21		05:13:xx.xx
45	78,7xx		350			05:20:xx.xx
45	0,000		350		Comienza PC 39	05:24:00,00
81	1,403	1,403				05:25:02,36
81	3,054	1,651	347			05:26:15,73

15a Edicion Gran Premio del Uruguay 2018 Etapa 4 — Hoja N° 34

Vel	Distancia Total	Distancia Parcial	Dirección y Ubicación de la Referencia	Referencia	Información	Hora de Carrera
81	4,411	1,357				05:27:16,04
81	6,400	1,989				05:28:44,44
85	8,703	2,303				05:30:21,98
85	10,720	2,017	340		Comienza Zona de Control	05:31:47,40
85	13,5xx			337		05:33:xx.xx
81	18,4xx		333			05:37:xx.xx

15a Edicion Gran Premio del Uruguay 2018 Etapa 4 — Hoja N° 35

Vel	Distancia Total	Distancia Parcial	Dirección y Ubicación de la Referencia	Referencia	Información	Hora de Carrera
85	19,xxx			Cambie la Velocidad A 81 KPH	A LA HORA	05:38:25,00
81	25,3xx				Fin Zona de Control	05:42:xx.xx
60	27,3xx					05:44:xx.xx
45				Hay 3 Servicentros en la ruta de la Competencia para reabastecerse		
45	28,2xx			Río San Salvador		05:45:xx.xx
45	28,5xx					05:46:xx.xx

15a Edicion Gran Premio del Uruguay 2018 Etapa 4 — Hoja N° 36

Vel	Distancia Total	Distancia Parcial	Dirección y Ubicación de la Referencia	Referencia	Información	Hora de Carrera
45	28,6xx			Ancap		05:46:xx.xx
45	29,1xx		322	Hotel		05:46:xx.xx
45	29,1xx					05:46:xx.xx
45	29,5xx			Hotel		05:47:xx.xx
45	29,5xx			Por Costanera Gral. Artigas		05:47:xx.xx
45	29,9xx			Sociedad El Camoati	**Control Sello Rotary**	05:47:xx.xx

15a Edicion Gran Premio del Uruguay 2018 Etapa 4 — Hoja N° 37

Vel	Distancia Total	Distancia Parcial	Dirección y Ubicación de la Referencia	Referencia	Información	Hora de Carrera
45				Neutralización de 1 Hora y 10 minutos. Almuerzo y reabastecimiento		
45	0,000			Salida de Sociedad El Camoati		06:58:00,00
45	0,0xx			50 m después		06:58:xx.xx
45	0,6xx					06:58:xx.xx
45	0,7xx					06:59:xx.xx
45				Atención!! Al final de cantero central, doblar por Grito de Asencio empedrado		

15a Edicion Gran Premio del Uruguay 2018 Etapa 4 — Hoja N° 38

Vel	Distancia Total	Distancia Parcial	Dirección y Ubicación de la Referencia	Referencia	Información	Hora de Carrera
45	1,3xx			Por Grito de Asencio		06:59:xx.xx
45	1,7xx			Plaza Artigas		07:00:xx.xx
45	2,7xx			Plaza Constitución		07:01:xx.xx
45	3,1xx			Ancap		07:02:xx.xx
45	3,7xx			Ingresa a Ruta 21		07:02:xx.xx
45	4,6xx			Petrobras		07:04:xx.xx

15a Edicion Gran Premio del Uruguay 2018 Etapa 4 — Hoja N° 39

Vel	Distancia Total	Distancia Parcial	Dirección y Ubicación de la Referencia	Referencia	Información	Hora de Carrera
45	6,0xx		317	A 500 m Salida de Camiones		07:06:xx.xx
45	0,000		317	A 500 m Salida de Camiones	Comienza PC 40	07:11:00,00
85	2,056	2,056	315			07:12:27,08
85	3,474	1,418	314			07:13:27,13
85	5,139	1,665	312			07:14:37,65
85	6,692	1,553		60		07:15:43,43

15a Edicion Gran Premio del Uruguay 2018 Etapa 4 — Hoja N° 40

Vel	Distancia Total	Distancia Parcial	Dirección y Ubicación de la Referencia	Referencia	Información	Hora de Carrera
85				Baje a 60 KPH para cruzar puente, luego recupere		
85	8,020	1,328		309		07:16:39,67
81	9,565	1,545			Comienza Zona de Control	07:17:48,34
81	11,4xx			60		07:19:xx.xx
81				Baje a 60 KPH para pasar cruce, luego recupere No hay Controles por 1 Km		
81	11,9xx		305	90		07:19:xx.xx

15a Edicion Gran Premio del Uruguay 2018 Etapa 4 — Hoja N° 41

Vel	Distancia Total	Distancia Parcial	Dirección y Ubicación de la Referencia	Referencia	Información	Hora de Carrera
81	14,1xx		303			07:21:xx.xx
85	18,4xx		299			07:24:xx.xx
81	24,0xx			293	Fin Zona de Control	07:28:xx.xx
60	25,3xx					07:29:xx.xx
45				Atención!! Cruce de Escuela		
45	25,6xx			90		07:30:xx.xx

15a Edicion Gran Premio del Uruguay 2018 Etapa 4

Hoja N° 42

Vel	Distancia Total	Distancia Parcial	Dirección y Ubicación de la Referencia	Referencia	Información	Hora de Carrera
85	37,9xx			45		07:38:xx.xx
45	38,3xx			Angosto Ao. Sauce		07:39:xx.xx
45	38,8xx			Nueva Palmira		07:39:xx.xx
45	39,1xx					07:40:xx.xx
45	40,9xx			Colonia Por Jacinto Laguna		07:42:xx.xx
45	41,4xx			Plaza	**Control Sello Rotary**	07:43:xx.xx

15a Edicion Gran Premio del Uruguay 2018 Etapa 4						Hoja N° 43
Vel	Distancia Total	Distancia Parcial	Dirección y Ubicación de la Referencia	Referencia	Información	Hora de Carrera
45	41,5xx					07:43:xx.xx
45	41,7xx			Por Del Bravo		07:43:xx.xx
45	42,0xx			Por Felipe Fontana		07:44:xx.xx
45	42,9xx			Ingresa a Ruta		07:45:xx.xx
45	44,5xx			Ancap		07:47:xx.xx
45	46,1xx			Hacia Colonia Carmelo		07:49:xx.xx

15a Edicion Gran Premio del Uruguay 2018 Etapa 4 — Hoja N° 44

Vel	Distancia Total	Distancia Parcial	Dirección y Ubicación de la Referencia	Referencia	Información	Hora de Carrera
45	46,5xx		271	90		07:50:xx.xx
75	52,9xx			60		07:55:xx.xx
60	53,3xx			Ao. de las Víboras		07:55:xx.xx
60	53,9xx			90		07:56:xx.xx
75	56,4xx			60		07:58:xx.xx
60	61,7xx			45		08:03:xx.xx

15a Edicion Gran Premio del Uruguay 2018 Etapa 4 — Hoja N° 45

Vel	Distancia Total	Distancia Parcial	Dirección y Ubicación de la Referencia	Referencia	Información	Hora de Carrera
45	62,0xx			Carmelo		08:04:xx.xx
45	62,2xx			Hacia Carmelo		08:04:xx.xx
45	62,5xx					08:04:xx.xx
45	63,1xx			Al ingresar a Zorrilla de San Martín		08:05:xx.xx
45	63,1xx			Por Zorrilla de San Martín		08:05:xx.xx
45	63,7xx			Esso Por Gral. Flores		08:06:xx.xx

15a Edicion Gran Premio del Uruguay 2018 Etapa 4 — Hoja N° 46

Vel	Distancia Total	Distancia Parcial	Dirección y Ubicación de la Referencia	Referencia	Información	Hora de Carrera
45	63,8xx			Por Uruguay		08:06:xx.xx
45	63,9xx			Plaza Independencia	**Control Sello Rotary**	08:06:xx.xx
45	64,6xx			Por 12 de Febrero		08:07:xx.xx
45	64,7xx		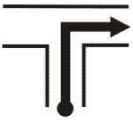	Ingresando a Puente		08:07:xx.xx
45	64,8xx			Ao. De las Vacas		08:07:xx.xx
45	66,1xx					08:09:xx.xx

15a Edicion Gran Premio del Uruguay 2018 Etapa 4 — Hoja N° 47

Vel	Distancia Total	Distancia Parcial	Dirección y Ubicación de la Referencia	Referencia	Información	Hora de Carrera
45	66,3xx					08:09:xx.xx
45	66,4xx					08:10:xx.xx
45	66,7xx					08:10:xx.xx
45	67,7xx					08:11:xx.xx
45	68,0xx					08:12:xx.xx
70	69,8xx		248			08:13:xx.xx

15a Edicion Gran Premio del Uruguay 2018 Etapa 4 — Hoja N° 48

Vel	Distancia Total	Distancia Parcial	Dirección y Ubicación de la Referencia	Referencia	Información	Hora de Carrera
70	0,000		248		Comienza PC 41	08:17:00,00
81	1,138	1,138	247	PARADA		08:17:50,58
81	2,5xx			Días de escuela 8 a 9 h. 13 a 14 h. 45		08:18:xx.xx
81				Bajar a 45 KPH para cruzar Escuela, luego recupere		
81	3,589	2,451	244	90		08:19:39,51
81	6,028	2,439	242			08:21:27,91

15a Edicion Gran Premio del Uruguay 2018 Etapa 4 — Hoja N° 49

Vel	Distancia Total	Distancia Parcial	Dirección y Ubicación de la Referencia	Referencia	Información	Hora de Carrera
81	7,966	1,938	240			08:22:54,04
81	9,655	1,689			Comienza Zona de Control	08:24:09,11
81	11,3xx		237			08:25:xx.xx
84	12,6xx			235		08:26:xx.xx
84	16,9xx			4300 m después de la referencia anterior	Cambie la Velocidad a 81 KPH	08:29:xx.xx
81	19,9xx			Días de escuela 8 a 9 h. 13 a 14 h. 45		08:31:xx.xx

15a Edicion Gran Premio del Uruguay 2018 Etapa 4

Hoja N° 50

Vel	Distancia Total	Distancia Parcial	Dirección y Ubicación de la Referencia	Referencia	Información	Hora de Carrera
81				Baje a 45 KPH para cruzar Escuela, luego recupere No hay Controles por 1 Km		
81	20,9xx			90		08:32:xx.xx
81	22,xxx			Cambie la Velocidad A 84 KPH	A LA HORA	08:33:23,00
84	24,7xx		223	Conchillas	Fin Zona de Control	08:35:xx.xx
45	24,9xx					08:35:xx.xx
45	24,9xx					08:35:xx.xx

15a Edicion Gran Premio del Uruguay 2018 Etapa 4 — Hoja N° 51

Vel	Distancia Total	Distancia Parcial	Dirección y Ubicación de la Referencia	Referencia	Información	Hora de Carrera
45	25,1xx					08:35:xx.xx
45	25,4xx					08:36:xx.xx
45	25,4xx					08:36:xx.xx
45	25,5xx			90		08:36:xx.xx
75	28,0xx			Por Sobre puente Hacia Colonia		08:38:xx.xx
75	38,9xx			A 500 m Puente Angosto		08:46:xx.xx

15a Edicion Gran Premio del Uruguay 2018 Etapa 4 — Hoja N° 52

Vel	Distancia Total	Distancia Parcial	Dirección y Ubicación de la Referencia	Referencia	Información	Hora de Carrera
45	39,4xx			Angosto		08:47:xx.xx
45	39,6xx			Hacia Tarariras		08:47:xx.xx
45	39,9xx			90		08:48:xx.xx
75	42,4xx		2	Miguelete		08:50:xx.xx
45	42,8xx			Por balasto		08:50:xx.xx
45	43,1xx			60		08:51:xx.xx

15a Edicion Gran Premio del Uruguay 2018 Etapa 4 — Hoja N° 53

Vel	Distancia Total	Distancia Parcial	Dirección y Ubicación de la Referencia	Referencia	Información	Hora de Carrera
45				Recordar que en el Control de Odómetros rige la misma reglamentación que en la Largada del PC		
45	0,000				Comienza Control de Odómetros	08:56:00,00
59	1,053	1,053				08:57:04,25
59	1,976	0,923				08:58:00,57
59	3,299	1,323				08:59:21,29
59	4,093	0,794		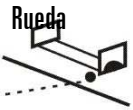	Fin Control de Odómetros	09:00:09,74

15a Edicion Gran Premio del Uruguay 2018 Etapa 4 — Hoja N° 54

Vel	Distancia Total	Distancia Parcial	Dirección y Ubicación de la Referencia	Referencia	Información	Hora de Carrera
59	4,5xx					09:00:xx.xx

PC 42 Ruta 106

PC de balasto uso obligatorio

de Casco de Seguridad

Velocidad	Hora de Carrera
71	09:07:00

15a Edicion Gran Premio del Uruguay 2018 Etapa 4

Hoja N° 56

Vel	Distancia Total	Distancia Parcial	Dirección y Ubicación de la Referencia	Referencia	Información	Hora de Carrera
59	0,000				Comienza PC 42	09:07:00,00
71	1,035	1,035				09:07:52,48
71	2,188	1,153		C.MIGUELETE OMBUES PASO ANTOLIN		09:08:50,94
71	2,4xx					09:09:xx.xx
71	3,050	0,862				09:09:34,65
71	3,918	0,868				09:10:18,66

15a Edicion Gran Premio del Uruguay 2018 Etapa 4 — Hoja N° 57

Vel	Distancia Total	Distancia Parcial	Dirección y Ubicación de la Referencia	Referencia	Información	Hora de Carrera
71	5,281	1,363				09:11:27,77
71	7,757	2,476			Comienza Zona de Control	09:13:33,31
71	13,3xx				Fin Zona de Control	09:18:xx.xx
40	13,6xx					09:18:xx.xx
40	13,7xx			Ancap		09:18:xx.xx
40	14,2xx					09:19:xx.xx

Vel	Distancia Total	Distancia Parcial	Dirección y Ubicación de la Referencia	Referencia	Información	Hora de Carrera
40				Precaución! Tramo sinuoso y puente sin baranda		

PC 43 Cerro de las Armas

PC de balasto uso obligatorio

de Casco de Seguridad

Velocidad	Hora de Carrera
59	09:23:00

15a Edicion Gran Premio del Uruguay 2018 Etapa 4						Hoja N° 60
Vel	Distancia Total	Distancia Parcial	Dirección y Ubicación de la Referencia	Referencia	Información	Hora de Carrera
40	0,000				Comienza PC 43	09:23:00,00
59	1,152	1,152				09:24:10,29
59	2,5xx					09:25:xx.xx
59	2,732	1,58				09:25:46,70
59	2,8xx					09:25:xx.xx
59	3,1xx					09:26:xx.xx

15a Edicion Gran Premio del Uruguay 2018 Etapa 4 — Hoja N° 61

Vel	Distancia Total	Distancia Parcial	Dirección y Ubicación de la Referencia	Referencia	Información	Hora de Carrera
59	3,5xx					09:26:xx.xx
59	4,160	1,428		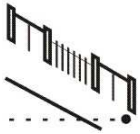		09:27:13,83
59	4,6xx					09:27:xx.xx
59	5,511	1,351				09:28:36,26
59	6,356	0,845				09:29:27,82
59	7,723	1,367			Comienza Zona de Control	09:30:51,23

15a Edicion Gran Premio del Uruguay 2018 Etapa 4						Hoja N° 62
Vel	Distancia Total	Distancia Parcial	Dirección y Ubicación de la Referencia	Referencia	Información	Hora de Carrera
59	8,2xx					09:31:xx.xx
59	8,4xx		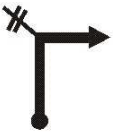			09:31:xx.xx
59	9,402	1,679				09:32:33,68
59	9,5xx					09:32:xx.xx
59	12,8xx					09:36:xx.xx
59	13,2xx					09:36:xx.xx

15a Edicion Gran Premio del Uruguay 2018 Etapa 4 — Hoja N° 63

Vel	Distancia Total	Distancia Parcial	Dirección y Ubicación de la Referencia	Referencia	Información	Hora de Carrera
59	14,2xx					09:37:xx.xx
59	15,0xx			En loma		09:38:xx.xx
59	16,0xx			Sin baranda		09:39:xx.xx
59	16,7xx					09:39:xx.xx
59	18,4xx					09:41:xx.xx
59	19,5xx				Fin Zona de Control	09:42:xx.xx

15a Edicion Gran Premio del Uruguay 2018 Etapa 4 — Hoja N° 64

Vel	Distancia Total	Distancia Parcial	Dirección y Ubicación de la Referencia	Referencia	Información	Hora de Carrera
59	20,5xx		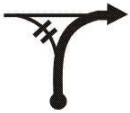	Ruta 22		09:43:xx.xx
80	31,5xx					09:52:xx.xx
45	31,7xx					09:52:xx.xx
45	32,8xx					09:53:xx.xx

PC 44 Paso Antolin

PC de balasto uso obligatorio

de Casco de Seguridad

Velocidad	Hora de Carrera
59	09:58:00

15a Edicion Gran Premio del Uruguay 2018 Etapa 4 — Hoja N° 66

Vel	Distancia Total	Distancia Parcial	Dirección y Ubicación de la Referencia	Referencia	Información	Hora de Carrera
45	0,000				Comienza PC 44	09:58:00,00
59	1,761	1,761				09:59:47,45
59	1,8xx					09:59:xx.xx
59	3,114	1,353				10:01:10,01
59	4,648	1,534				10:02:43,61
59	5,3xx					10:03:xx.xx

15a Edicion Gran Premio del Uruguay 2018 Etapa 4 — Hoja N° 67

Vel	Distancia Total	Distancia Parcial	Dirección y Ubicación de la Referencia	Referencia	Información	Hora de Carrera
59	5,983	1,335		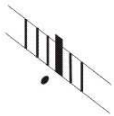		10:04:05,06
59	6,7xx					10:04:xx.xx
59	8,173	2,19		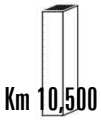	Comienza Zona de Control	10:06:18,69
59	9,7xx					10:07:xx.xx
59				Precaución!! Cruce de escuela fuera de hora Escolar		
59	10,5xx					10:08:xx.xx

15a Edicion Gran Premio del Uruguay 2018 Etapa 4 — Hoja N° 68

Vel	Distancia Total	Distancia Parcial	Dirección y Ubicación de la Referencia	Referencia	Información	Hora de Carrera
59	11,2xx			Bajar velocidad en mal estado		10:09:xx.xx
59	12,1xx			Bajar Velocidad		10:10:xx.xx
59	14,5xx					10:12:xx.xx
59	16,3xx			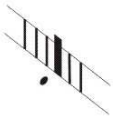	**Fin Zona de Control**	10:14:xx.xx
59	17,7xx		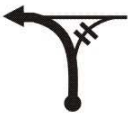	Por Ruta 21 Hacia Colonia		10:16:xx.xx
80	20,5xx					10:18:xx.xx

15a Edicion Gran Premio del Uruguay 2018 Etapa 4 — Hoja N° 69

Vel	Distancia Total	Distancia Parcial	Dirección y Ubicación de la Referencia	Referencia	Información	Hora de Carrera
80				Precaución!! Cruce de Escuela fuera del horario Escolar		
80	28,1xx			Colonia del.... 60		10:23:xx.xx
45	28,5xx					10:24:xx.xx
45	28,8xx					10:24:xx.xx
45	29,1xx					10:25:xx.xx
45	29,3xx			Por Av. Gonzalez Moreno		10:25:xx.xx

15a Edicion Gran Premio del Uruguay 2018 Etapa 4 — Hoja N° 70

Vel	Distancia Total	Distancia Parcial	Dirección y Ubicación de la Referencia	Referencia	Información	Hora de Carrera
45	29,8xx			Por Rambla		10:26:xx.xx
45	30,4xx					10:26:xx.xx
45	31,3xx			Po A. Mendez		10:28:xx.xx
45	31,5xx			Por Gral. Flores		10:28:xx.xx
45	31,5xx			Intendencia Municipal de Colonia	**Control Sello Rotary**	10:28:xx.xx
45	31,5xx			Intendencia Municipal de Colonia	**Control Horario N° 6**	10:30:00,00

15a Edicion Gran Premio del Uruguay 2018 Etapa 4

Hoja N° 71

Vel	Distancia Total	Distancia Parcial	Dirección y Ubicación de la Referencia	Referencia	Información	Hora de Carrera
45				La Etapa 5 se larga desde este lugar el 1er. auto larga a las 9:00 Horas		

Etapa 4 Alternativo 1 GPU 2018

Hoja N° 1

Vel	Distancia Total	Distancia Parcial	Dirección y Ubicación de la Referencia	Referencia	Información	Hora de Carrera
60				Sustituye Hoja 52 Renglón 2		
60	39,600			Hacia Colonia		09:00:00,00
60	42,8xx					09:03:xx.xx
45	43,1xx					09:03:xx.xx
45	43,8xx					09:04:xx.xx
60	46,1xx		202			09:06:xx.xx

Etapa 4 Alternativo 1 GPU 2018 — Hoja N° 2

Vel	Distancia Total	Distancia Parcial	Dirección y Ubicación de la Referencia	Referencia	Información	Hora de Carrera
60	0,000		202	90	Comienza PC 42A	09:16:00,00
87	1,508	1,508				09:17:02,40
87	2,836	1,328				09:17:57,35
87	4,396	1,56	197			09:19:01,90
87	6,316	1,92	195			09:20:21,35
87	7,2xx			Ao. San Pedro		09:21:xx.xx

Etapa 4 Alternativo 1 GPU 2018 — Hoja N° 3

Vel	Distancia Total	Distancia Parcial	Dirección y Ubicación de la Referencia	Referencia	Información	Hora de Carrera
87	9,210	2,894			Comienza Zona de Control	09:22:21,10
87	12,1xx					09:24:xx.xx
87				Bajar a 45 KPH para pasar Escuela, luego recupere No hay Controles por 1 Km		
87	15,0xx					09:26:xx.xx
87				Bajar a 45 KPH para pasar Escuela, luego recupere No hay Controles por 1 Km		
87	20,0xx		182		Fin Zona de Control	09:29:xx.xx

Etapa 4 Alternativo 1 GPU 2018 — Hoja N° 4

Vel	Distancia Total	Distancia Parcial	Dirección y Ubicación de la Referencia	Referencia	Información	Hora de Carrera
87	22,6xx			Colonia del.....		09:31:xx.xx
45	23,0xx					09:32:xx.xx
45	23,3xx					09:32:xx.xx
45	23,5xx					09:32:xx.xx
45	23,7xx			Por Av. González Moreno		09:33:xx.xx
45	24,3xx			Por Rambla		09:33:xx.xx

Etapa 4 Alternativo 1 GPU 2018 — Hoja N° 5

Vel	Distancia Total	Distancia Parcial	Dirección y Ubicación de la Referencia	Referencia	Información	Hora de Carrera
45	24,8xx					09:34:xx.xx
45	25,7xx			Por A. Mendez		09:35:xx.xx
45	25,9xx			Por Gral. Flores		09:36:xx.xx
45	26,0xx			Intendencia Municipal de Colonia	**Control Sello Rotary**	09:36:xx.xx
45	26,0xx			Intendencia Municipal de Colonia	**Control Horario N° 6**	09:40:00,00
45				**La Etapa 5 se larga desde este lugar al 1er. auto larga a las 9:00 Horas**		