Recorido de la Etapa

Etapa 3

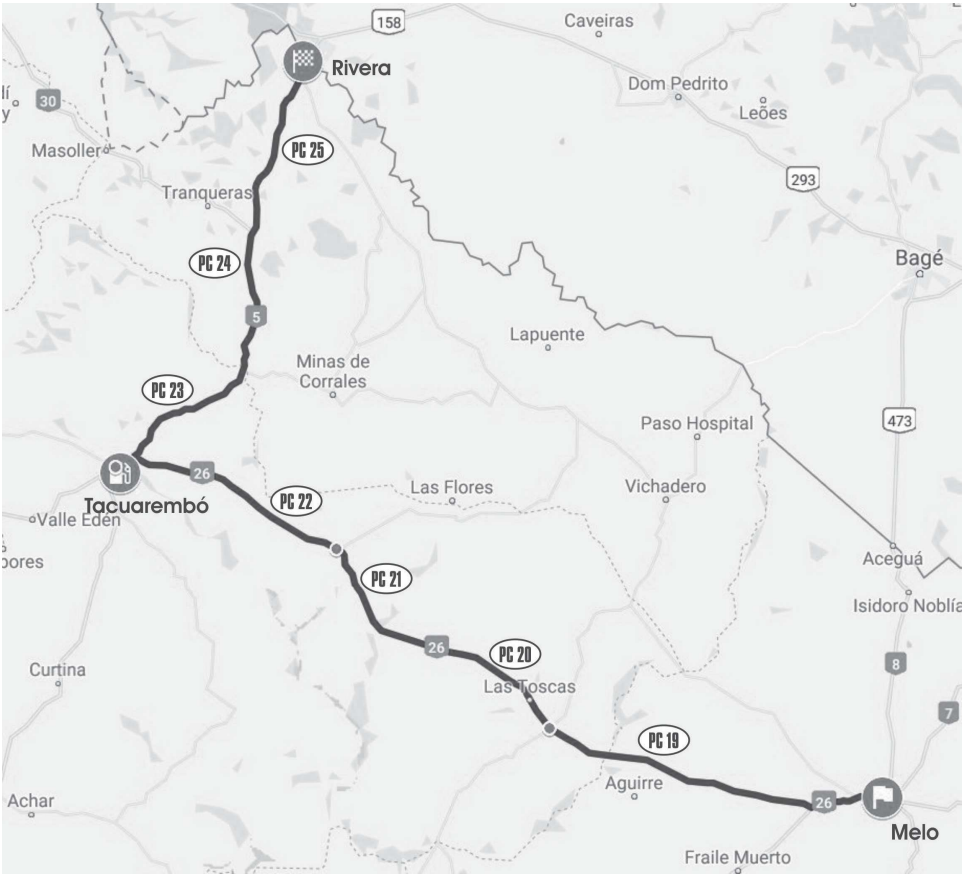

Melo - Rivera

Resumen Etapa 3						
Tiempo Neutraliz	**Lugar**	**Control Horario**	**Km Parcial**	**PC**	**Km**	**Km Total**
	Melo		0			0
	Las Toscas de Caraguatá		83,9	19	23,0	
	Ansina		33,1	20	25,9	
			29,5	21	24,3	
	Tacuarembó		53,4	22	25,3	
0:25			**199,9**			**199,9**
			40,8	23	26,3	
			32,3	24	26,2	
	Rivera	4	40,8	25	26,6	
			113,9		177,6	**313,8**

17a Edicion Gran Premio del Uruguay 2020 Etapa 3 — Hoja N° 1

Vel	Distancia Total	Distancia Parcial	Dirección y Ubicación de la Referencia	Referencia	Información	Hora de Carrera
45	0,000				Largada	00:00:00,00
45	0,1xx			Ruta 26		00:00:xx.xx
45	0,9xx					00:01:xx.xx
45	1,2xx					00:01:xx.xx
45	1,6xx					00:02:xx.xx
45	2,3xx					00:03:xx.xx

17a Edicion Gran Premio del Uruguay 2020 Etapa 3 — Hoja N° 2

Vel	Distancia Total	Distancia Parcial	Dirección y Ubicación de la Referencia	Referencia	Información	Hora de Carrera
45	3,0xx			90		00:04:xx.xx
70	4,1xx					00:05:xx.xx
70	5,4xx			45		00:06:xx.xx
70				Bajar a 45 KPH para cruzar empalme, luego recupere		
70	5,6xx					00:06:xx.xx
70	16,1xx			45		00:15:xx.xx

17a Edicion Gran Premio del Uruguay 2020 Etapa 3 — Hoja N° 3

Vel	Distancia Total	Distancia Parcial	Dirección y Ubicación de la Referencia	Referencia	Información	Hora de Carrera
45	16,1xx					00:15:xx.xx
45	16,5xx		417	Paysandú 418 Tacuarembó 180		00:15:xx.xx
45	0,000		417	Paysandu 418 Tacuarembo 180	**Comienza Control de Odómetros**	00:20:00,00
75	1,808	1,808				00:21:26,78
75	4,010	2,202	413			00:23:12,48
75	5,422	1,412				00:24:20,26

17a Edicion Gran Premio del Uruguay 2020 Etapa 3 — Hoja N° 4

Vel	Distancia Total	Distancia Parcial	Dirección y Ubicación de la Referencia	Referencia	Información	Hora de Carrera
75	6,741	1,319	410			00:25:23,57
75	8,167	1,426				00:26:32,02
75	10,267	2,1		PARADA	Fin Control de Odómetros	00:28:12,82
60				Atención!! Camino poceado		
60	16,4xx			45		00:34:xx.xx
60	18,9xx			45		00:36:xx.xx

17a Edicion Gran Premio del Uruguay 2020 Etapa 3 — Hoja N° 5

Vel	Distancia Total	Distancia Parcial	Dirección y Ubicación de la Referencia	Referencia	Información	Hora de Carrera
60	21,3xx					00:39:xx.xx
60	0,000				Comienza PC 19	00:46:00,00
79	1,770	1,77	394			00:47:20,66
79	3,783	2,013	392			00:48:52,39
79	5,078	1,295				00:49:51,40
79	6,482	1,404	389			00:50:55,38

17a Edicion Gran Premio del Uruguay 2020 Etapa 3 — Hoja N° 6

Vel	Distancia Total	Distancia Parcial	Dirección y Ubicación de la Referencia	Referencia	Información	Hora de Carrera
79	6,5xx					00:50:xx.xx
79	7,985	1,503	388			00:52:03,87
75	9,377	1,392	386		Comienza Zona de Control	00:53:10,69
75	12,xxx			Cambie la Velocidad A 79 KPH	A LA HORA	00:55:46,00
79	14,8xx			2200 m después del cambio de velocidad anterior	Cambie la Velocidad a 75 KPH	00:57:xx.xx
75	18,4xx		377			01:00:xx.xx

17a Edicion Gran Premio del Uruguay 2020 Etapa 3 — Hoja N° 7

Vel	Distancia Total	Distancia Parcial	Dirección y Ubicación de la Referencia	Referencia	Información	Hora de Carrera
79	23,0xx				Fin Zona de Control	01:03:xx.xx
45	25,1xx			Río Negro		01:06:xx.xx
45	26,4xx			369		01:08:xx.xx
70	35,1xx			Días de escuela		01:15:xx.xx
70	40,3xx			Ancap		01:20:xx.xx
70	46,1xx			Las Toscas de Caraguatá		01:25:xx.xx

17a Edicion Gran Premio del Uruguay 2020 Etapa 3 — Hoja N° 8

Vel	Distancia Total	Distancia Parcial	Dirección y Ubicación de la Referencia	Referencia	Información	Hora de Carrera
70	46,2xx					01:25:xx.xx
60	49,9xx					01:29:xx.xx
60	50,0xx			Ao. Caraguatá		01:29:xx.xx
60	52,2xx		343			01:31:xx.xx
60	0,000		343		Comienza PC 20	01:36:00,00
82	1,401	1,401				01:37:01,51

17a Edicion Gran Premio del Uruguay 2020 Etapa 3 — Hoja N° 9

Vel	Distancia Total	Distancia Parcial	Dirección y Ubicación de la Referencia	Referencia	Información	Hora de Carrera
82	3,196	1,795		Las Arenas		01:38:20,31
82	5,090	1,894	338			01:39:43,46
82	7,404	2,314	336			01:41:25,05
82	9,423	2,019	334			01:42:53,69
79	10,742	1,319			Comienza Zona de Control	01:43:53,80
79	12,0xx			CENTRO POBLADO 60		01:44:xx.xx

17a Edicion Gran Premio del Uruguay 2020 Etapa 3 — Hoja N° 10

Vel	Distancia Total	Distancia Parcial	Dirección y Ubicación de la Referencia	Referencia	Información	Hora de Carrera
79				Bajar a 60 KPH para pasar poblado, despues de la próxima referencia recupere		
79	13,9xx		↑ •	329		01:46:xx.xx
79				No hay controles por 1500 m		
79	15,4xx		↑ •	Días de escuela		01:47:xx.xx
60				Entre la referencia anterior y la referencia siguiente hay 00:02:09,54		
60	17,5xx		↑ •	90		01:49:xx.xx

17a Edicion Gran Premio del Uruguay 2020 Etapa 3 — Hoja N° 11

Vel	Distancia Total	Distancia Parcial	Dirección y Ubicación de la Referencia	Referencia	Información	Hora de Carrera
79	19,9xx			323		01:51:xx.xx
82	23,5xx		320	Turupi		01:54:xx.xx
79	25,9xx			317	Fin Zona de Control	01:55:xx.xx
79	27,0xx		316			01:56:xx.xx
79	0,000		316		Comienza PC 21	02:01:00,00
85	1,198	1,198		Días de escuela		02:01:50,74

17a Edicion Gran Premio del Uruguay 2020 Etapa 3 — Hoja N° 12

Vel	Distancia Total	Distancia Parcial	Dirección y Ubicación de la Referencia	Referencia	Información	Hora de Carrera
85	2,839	1,641		313		02:03:00,24
85	4,856	2,017		311		02:04:25,67
85	6,337	1,481		60		02:05:28,39
60	6,6xx			Ao. Yaguarí		02:05:xx.xx
60	7,4xx			Laguna Lavalle		02:06:xx.xx
60	8,0xx					02:07:xx.xx

17a Edicion Gran Premio del Uruguay 2020 Etapa 3 — Hoja N° 13

Vel	Distancia Total	Distancia Parcial	Dirección y Ubicación de la Referencia	Referencia	Información	Hora de Carrera
60	8,482	2,145		90		02:07:37,09
85	9,940	1,458	306		Comienza Zona de Control	02:08:38,84
85	14,8xx		301			02:12:xx.xx
82	15,3xx			Días de escuela		02:12:xx.xx
82	18,9xx		297			02:15:xx.xx
85	20,2xx			1300 m después de la referencia anterior	Cambie la Velocidad a 82 KPH	02:16:xx.xx

17a Edicion Gran Premio del Uruguay 2020 Etapa 3 — Hoja N° 14

Vel	Distancia Total	Distancia Parcial	Dirección y Ubicación de la Referencia	Referencia	Información	Hora de Carrera
82	24,3xx		292		Fin Zona de Control	02:19:xx.xx
82	25,9xx			Ansina		02:20:xx.xx
40	26,7xx					02:21:xx.xx
40	27,0xx					02:21:xx.xx
40	27,2xx					02:22:xx.xx
40	27,5xx					02:22:xx.xx

17a Edicion Gran Premio del Uruguay 2020 Etapa 3 — Hoja N° 15

Vel	Distancia Total	Distancia Parcial	Dirección y Ubicación de la Referencia	Referencia	Información	Hora de Carrera
40	29,5xx					02:25:xx.xx
40	0,000				Comienza PC 22	02:30:00,00
79	1,126	1,126	285			02:30:51,31
79	2,836	1,71				02:32:09,24
79	5,174	2,338		281		02:33:55,78
79	6,1xx			Días de escuela		02:34:xx.xx

17a Edicion Gran Premio del Uruguay 2020 Etapa 3 — Hoja N° 16

Vel	Distancia Total	Distancia Parcial	Dirección y Ubicación de la Referencia	Referencia	Información	Hora de Carrera
79				Bajar a 45 KPH para pasar escuela, luego recupere		
79	6,722	1,548		90		02:35:06,32
79	7,862	1,14		Pblo. Heriberto	Comienza Zona de Control	02:35:58,27
79	9,8xx		277			02:37:xx.xx
82	16,6xx		270			02:42:xx.xx
79	17,6xx			60		02:43:xx.xx

17a Edicion Gran Premio del Uruguay 2020 Etapa 3 — Hoja N° 17

Vel	Distancia Total	Distancia Parcial	Dirección y Ubicación de la Referencia	Referencia	Información	Hora de Carrera
60				Entre la referencia anterior y la referencia de volver a la velocidad 79 KPH hay 00:00:47,52		
60	18,1xx					02:43:xx.xx
60	18,4xx					02:44:xx.xx
79				No hay controles por 1500 m		
79	22,6xx		 264			02:47:xx.xx
75	25,3xx			 261	Fin Zona de Control	02:49:xx.xx

17a Edicion Gran Premio del Uruguay 2020 Etapa 3 — Hoja N° 18

Vel	Distancia Total	Distancia Parcial	Dirección y Ubicación de la Referencia	Referencia	Información	Hora de Carrera
75	30,7xx		↑	60		02:53:xx.xx
60	31,1xx		↑	Ao. Tres Cruces		02:54:xx.xx
60	31,8xx		↑	90		02:54:xx.xx
75	32,2xx		↑	Días de escuela		02:55:xx.xx
75	43,3xx		↑	Rincon de Giloca		03:03:xx.xx
75	47,7xx		↑	PARADA		03:07:xx.xx

17a Edicion Gran Premio del Uruguay 2020 Etapa 3 — Hoja N° 19

Vel	Distancia Total	Distancia Parcial	Dirección y Ubicación de la Referencia	Referencia	Información	Hora de Carrera
45	48,0xx			A Montevideo		03:07:xx.xx
45	48,3xx			60		03:08:xx.xx
60	51,1xx			Tacuarembó 60		03:11:xx.xx
60				Tacuarembó Capital del Dpto. de Tacuarembó		
60	51,8xx			Hacia Montevideo		03:11:xx.xx
60	53,4xx			Ingresar a Ancap		03:13:xx.xx

17a Edicion Gran Premio del Uruguay 2020 Etapa 3 — Hoja N° 20

Vel	Distancia Total	Distancia Parcial	Dirección y Ubicación de la Referencia	Referencia	Información	Hora de Carrera
60				**Reabastecimiento** **Neutralización de 25 minutos** **Regule su reabastecimiento**		
60	0,000			Salir de Ancap por Blvar Pablo Ríos		03:38:00,00
45	0,7xx			Por Doble Vía		03:38:xx.xx
45	1,6xx			Por 18 de Julio		03:40:xx.xx
45	1,7xx			Plaza Colón		03:40:xx.xx
45	2,2xx			Plaza 19 de Abril Intendencia	**Control Sello Rotary**	03:41:xx.xx

17a Edicion Gran Premio del Uruguay 2020 Etapa 3 — Hoja N° 21

Vel	Distancia Total	Distancia Parcial	Dirección y Ubicación de la Referencia	Referencia	Información	Hora de Carrera
45	2,3xx			Por Luis A. de Herrera		03:41:xx.xx
45	2,6xx			Hacia Ruta 5		03:41:xx.xx
45	2,7xx			Cruzar Puente		03:41:xx.xx
45	3,1xx					03:42:xx.xx
45	3,2xx			Hacia Rivera		03:42:xx.xx
60	4,0xx			Río Tacuarembó		03:43:xx.xx

17a Edicion Gran Premio del Uruguay 2020 Etapa 3 — Hoja N° 22

Vel	Distancia Total	Distancia Parcial	Dirección y Ubicación de la Referencia	Referencia	Información	Hora de Carrera
60	6,9xx			Hacia Rivera		03:46:xx.xx
60	9,4xx		395			03:48:xx.xx
60	0,000		395		Comienza PC 23	03:52:00,00
88	1,053	1,053				03:52:43,08
88	1,5xx		397	Días de escuela		03:53:xx.xx
88	2,786	1,733	398			03:53:53,97

17a Edicion Gran Premio del Uruguay 2020 Etapa 3 — Hoja N° 23

Vel	Distancia Total	Distancia Parcial	Dirección y Ubicación de la Referencia	Referencia	Información	Hora de Carrera
88	4,409	1,623		400		03:55:00,37
88	4,8xx					03:55:xx.xx
88				Bajar a 75 KPH para pasar ingreso a Fábrica luego recupere		
88	6,606	2,197	402			03:56:30,25
88	8,422	1,816		404		03:57:44,54
85	9,739	1,317	405		Comienza Zona de Control	03:58:40,32

17a Edicion Gran Premio del Uruguay 2020 Etapa 3 — Hoja N° 24

Vel	Distancia Total	Distancia Parcial	Dirección y Ubicación de la Referencia	Referencia	Información	Hora de Carrera
85	12,5xx		408			04:00:xx.xx
88	15,8xx		411			04:02:xx.xx
88	18,4xx			2600 m después de la referencia anterior	**Cambie la Velocidad a 85 KPH**	04:04:xx.xx
85	22,4xx			418		04:07:xx.xx
88	26,3xx			422	**Fin Zona de Control**	04:10:xx.xx
45	27,6xx			Peaje $ 115		04:11:xx.xx

17a Edicion Gran Premio del Uruguay 2020 Etapa 3 — Hoja N° 25

Vel	Distancia Total	Distancia Parcial	Dirección y Ubicación de la Referencia	Referencia	Información	Hora de Carrera
45	27,9xx			90		04:12:xx.xx
60	29,8xx			Río Tacuarembó Grande		04:14:xx.xx
60	30,7xx			Control Policial		04:15:xx.xx
60	31,4xx		427			04:15:xx.xx
60	0,000		427		Comienza PC 24	04:21:00,00
85	1,094	1,094	428			04:21:46,33

17a Edicion Gran Premio del Uruguay 2020 Etapa 3 — Hoja N° 26

Vel	Distancia Total	Distancia Parcial	Dirección y Ubicación de la Referencia	Referencia	Información	Hora de Carrera
85	2,841	1,747		430		04:23:00,32
85	4,715	1,874				04:24:19,69
85	6,411	1,696	433			04:25:31,52
85	8,293	1,882	435		Comienza Zona de Control	04:26:51,23
85	15,1xx		442			04:31:xx.xx
88	16,3xx			Días de escuela		04:32:xx.xx

17a Edicion Gran Premio del Uruguay 2020 Etapa 3 — Hoja N° 27

Vel	Distancia Total	Distancia Parcial	Dirección y Ubicación de la Referencia	Referencia	Información	Hora de Carrera
88	19,2xx			2900 m después de la referencia anterior	Cambie la Velocidad a 85 KPH	04:34:xx.xx
85	24,5xx			Días de escuela		04:38:xx.xx
88	26,2xx		453		Fin Zona de Control	04:39:xx.xx
88	30,7xx			60		04:42:xx.xx
60	30,7xx			Ancap		04:42:xx.xx
60	31,0xx					04:42:xx.xx

17a Edicion Gran Premio del Uruguay 2020 Etapa 3 — Hoja N° 28

Vel	Distancia Total	Distancia Parcial	Dirección y Ubicación de la Referencia	Referencia	Información	Hora de Carrera
60	32,3xx		459			04:44:xx.xx
60	0,000		459		Comienza PC 25	04:48:00,00
82	1,783	1,783	461			04:49:18,28
82	3,872	2,089	463			04:50:49,99
82	5,124	1,252		PARADA		04:51:44,96
82	6,605	1,481	466			04:52:49,98

17a Edicion Gran Premio del Uruguay 2020 Etapa 3 — Hoja N° 29

Vel	Distancia Total	Distancia Parcial	Dirección y Ubicación de la Referencia	Referencia	Información	Hora de Carrera
82	8,219	1,614			Comienza Zona de Control	04:54:00,83
82	10,8xx		470	90		04:55:xx.xx
85	12,6xx			Días de escuela		04:57:xx.xx
85	19,xxx			Cambie la Velocidad A 88 KPH	A LA HORA	05:01:45,00
88	21,xxx			Cambie la Velocidad A 82 KPH	A LA HORA	05:03:05,00
82	22,8xx			Días de escuela		05:04:xx.xx

17a Edicion Gran Premio del Uruguay 2020 Etapa 3 — Hoja N° 30

Vel	Distancia Total	Distancia Parcial	Dirección y Ubicación de la Referencia	Referencia	Información	Hora de Carrera
82	26,6xx			486	Fin Zona de Control	05:07:xx.xx
82	27,8xx			45		05:08:xx.xx
45	28,0xx			Aduana		05:08:xx.xx
45	28,1xx			90		05:08:xx.xx
85	35,6xx			Rivera 60		05:13:xx.xx
45				Rivera Capital del Dpto. de Rivera		

17a Edicion Gran Premio del Uruguay 2020 Etapa 3 — Hoja N° 31

Vel	Distancia Total	Distancia Parcial	Dirección y Ubicación de la Referencia	Referencia	Información	Hora de Carrera
45	36,3xx			Hacia Rivera		05:14:xx.xx
45	37,8xx					05:16:xx.xx
45	38,1xx					05:17:xx.xx
45	38,2xx			Puente en obra		05:17:xx.xx
45	38,7xx					05:17:xx.xx
45	38,8xx					05:17:xx.xx

17a Edicion Gran Premio del Uruguay 2020 Etapa 3 — Hoja N° 32

Vel	Distancia Total	Distancia Parcial	Dirección y Ubicación de la Referencia	Referencia	Información	Hora de Carrera
45	39,1xx			Hacia Ancap		05:18:xx.xx
45	39,7xx			Por Presidente Viera		05:19:xx.xx
45	40,6xx		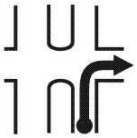	Por Sarandí		05:20:xx.xx
45	40,8xx			Plaza Flores	**Control Sello Rotary**	05:20:xx.xx
45	40,8xx			Plaza Flores	**Control Horario N° 4**	05:21:00,00
45				**Estacione donde le indiquen Almuerzo en La Picaña**		

17a Edicion Gran Premio del Uruguay 2020 Etapa 3 — Hoja N° 33

Vel	Distancia Total	Distancia Parcial	Dirección y Ubicación de la Referencia	Referencia	Información	Hora de Carrera
45				La Etapa 4 se larga desde el Estacionamiento del Shoping Melancia. El 1er auto larga a las 8:00		
45				Hoja de Ruta para llegar al Shoping Melancia desde la llegada		
45	0,000		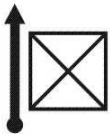	Plaza Flores Sarandí y Diego Lamas		00:00:00,00
40	0,2xx			Cruzar Pte. Viera		00:00:xx.xx
40	0,4xx		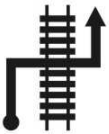			00:00:xx.xx
40	1,2xx		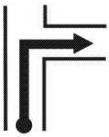	Ingreso a Shoping Melancía		00:01:xx.xx