












Nomenclatura de Hoja de Ruta.						
Vel.	Dist. Total	Dist. Parcial	Dirección y Ubicación de la Referencia	Referencia	Información	Hora de Carrera H - M - S - 1/100
				Referencia antes del km. XX		
				Referencia después del km. XX		
				Referencia antes del km. XX ubicado a la izquierda.		
				Referencia frente al km. XX ubicado a la izquierda.		
				Referencia después del km. XX ubicado a la izquierda.		
				Referencia junto al km. XX		



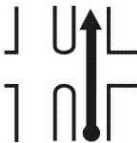

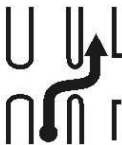
Nomenclatura de Hoja de Ruta.						
Vel.	Dist. Total	Dist. Parcial	Dirección y Ubicación de la Referencia	Referencia	Información	Hora de Carrera H - M - S - 1/100
				Referencia antes del km. XX		
				Referencia después del km. XX		
				Referencia antes del km. XX ubicado a la izquierda.		
				Referencia frente al km. XX ubicado a la izquierda.		
				Referencia después del km. XX ubicado a la izquierda.		
				Referencia junto al km. XX		

Nomenclatura de Hoja de Ruta.

Vel	Distancia Total	Distancia Parcial	Dirección y Ubicación de la Referencia	Referencia	Información	Hora de Carrera
75	0,000		 129		Comienza PC 1	01:12:00,00
75	1,159	1,159	 128	A Ruta 82		01:12:55,63
75	4,368	3,209	 124			01:15:29,66
75	9,278	4,910			Cambio de velocidad en esta referencia. Raya gruesa	01:19:25,34
70	14,391	5,113	 114		Cambiar a esta velocidad	01:23:48,29
70	17,945	3,554	 111			01:26:51,07

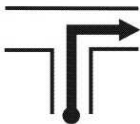

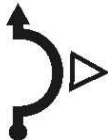

Largada Rampa GPU 2016

Hoja 1

Vel	Distancia Total	Distancia Parcial	Dirección y Ubicación de la Referencia	Referencia	Información	Hora de Carrera
45	0,000			Rampa de Largada	Largada	00:00:00,00
45	2,4xx			Subida de Coimbra		00:03:xx.xx
45	2,7xx			 Av. Gral Paz		00:03:xx.xx
45	5,1xx			Por Rbla. Concepción del Uruguay	Control Horario Nº 1	00:07:00,00
45				Para largar la 1a. Etapa el Parque Cerrado se		
45				Abrirá a las 6:45 en Planta El País Ruta 1 Km 10		








Planta El País-Largada GPU 2016

Hoja 1

Vel	Distancia Total	Distancia Parcial	Dirección y Ubicación de la Referencia	Referencia	Información	Hora de Carrera
45	0,000			Al salir de Estacionamiento		00:00:00,00
45				Atención!! En 1er. salida a la izquierda		
45				Antes de llegar a Petrobras		
45				Mucha atención al cruzar senda		
45	0,5xx			Montevideo Cerro		00:00:xx.xx
45	1,1xx					00:01:xx.xx








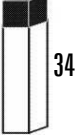




Planta El País-Largada GPU 2016

Hoja 2

Vel	Distancia Total	Distancia Parcial	Dirección y Ubicación de la Referencia	Referencia	Información	Hora de Carrera
60				Atención!! Próxima Referencia		
60	2,3xx			Al Norte Anillo Perimetral		00:02:xx.xx
60	2,9xx			Ingresando a Ruta 5		00:03:xx.xx
70	6,6xx			Seguir por Ruta 5		00:06:xx.xx
70	13,4xx			 Seguir a Rivera		00:12:xx.xx
70	15,6xx			 19		00:14:xx.xx








13o. Gran Premio del Uruguay Etapa 1

Hoja 2

Vel	Distancia Total	Distancia Parcial	Dirección y Ubicación de la Referencia	Referencia	Información	Hora de Carrera
85	1,297	1,297				00:10:54,93
85	4,019	2,722				00:12:50,22
85	6,945	2,926				00:14:54,14
85	9,052	2,107				00:16:23,38
85	11,225	2,173				00:17:55,41
85	13,848	2,623				00:19:46,50

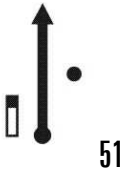











13o. Gran Premio del Uruguay Etapa 1

Hoja 5

Vel	Distancia Total	Distancia Parcial	Dirección y Ubicación de la Referencia	Referencia	Información	Hora de Carrera
40	22,8xx			Hacia Ruta 11		00:28:xx.xx
40	23,1xx			 Esso Hacia Atlantida		00:28:xx.xx
40	23,2xx					00:29:xx.xx
40	23,5xx			Hacia Durazno		00:29:xx.xx
60	27,8xx			Chacra Policial 4 Km		00:33:xx.xx
60	0,000			Chacra Policial 4 Km		00:37:00,00

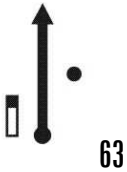




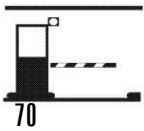




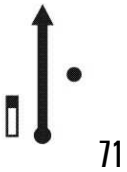

13o. Gran Premio del Uruguay Etapa 1

Hoja 6

Vel	Distancia Total	Distancia Parcial	Dirección y Ubicación de la Referencia	Referencia	Información	Hora de Carrera
87	1,216	1,216	 51			00:37:50,32
87	3,209	1,993				00:39:12,79
87	5,926	2,717	 56			00:41:05,21
87	8,182	2,256	 58			00:42:38,57
87	9,941	1,759	 60			00:43:51,35
87	11,950	2,009	 62			00:45:14,48













13o. Gran Premio del Uruguay Etapa 1

Hoja 7

Vel	Distancia Total	Distancia Parcial	Dirección y Ubicación de la Referencia	Referencia	Información	Hora de Carrera
87	13,841	1,891				00:46:32,73
87	15,8xx					00:47:xx.xx
60	17,5xx					00:49:xx.xx
60	20,0xx					00:52:xx.xx
60	0,000				Comienza PC 1	00:58:00,00
89	1,519	1,519				00:59:01,44







13o. Gran Premio del Uruguay Etapa 1











Hoja 15

Vel	Distancia Total	Distancia Parcial	Dirección y Ubicación de la Referencia	Referencia	Información	Hora de Carrera
40	41,5xx					02:03:xx.xx
40	0,000				Comienza PC 3	02:08:00,00
85	1,934	1,934				02:09:21,91
85	3,531	1,597				02:10:29,55
85	5,828	2,297				02:12:06,83
85	7,799	1,971				02:13:30,31

13o. Gran Premio del Uruguay Etapa 1


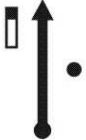






Hoja 19

Vel	Distancia Total	Distancia Parcial	Dirección y Ubicación de la Referencia	Referencia	Información	Hora de Carrera
35	41,8xx			Por Zorrilla de San Martín		02:40:xx.xx
35	42,1xx					02:41:xx.xx
35	42,6xx					02:41:xx.xx
35	42,7xx					02:42:xx.xx
35	42,9xx			Hacia Trinidad		02:42:xx.xx
35	43,3xx			Fin de Planta Urbana		02:43:xx.xx

Vel	Distancia Total	Distancia Parcial	Dirección y Ubicación de la Referencia	Referencia	Información	Hora de Carrera
60	44,9xx					02:44:xx.xx
60	45,5xx					02:45:xx.xx
60	47,7xx					02:47:xx.xx
60	0,000				Comienza PC 4	02:52:00,00
81	2,206	2,206				02:53:38,04
81	3,915	1,709				02:54:54,00







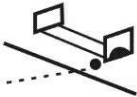

13o. Gran Premio del Uruguay Etapa 1

Hoja 22

Vel	Distancia Total	Distancia Parcial	Dirección y Ubicación de la Referencia	Referencia	Información	Hora de Carrera
85	25,7xx			Ao. Porongos		03:10:xx.xx
85	27,4xx		 144			03:11:xx.xx
81	29,7xx		 142		Fin Zona de Control	03:13:xx.xx
81	31,8xx			Trinidad 1 San José 96		03:15:xx.xx
45				Atención!! 300 m después		
45	32,2xx			 Por balasto		03:15:xx.xx



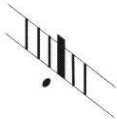



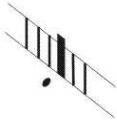

13o. Gran Premio del Uruguay Etapa 1

Hoja 27

Vel	Distancia Total	Distancia Parcial	Dirección y Ubicación de la Referencia	Referencia	Información	Hora de Carrera
62	3,4xx					03:32:xx.xx
62	3,8xx					03:32:xx.xx
62	4,487	1,849				03:33:20,54
62	5,9xx					03:34:xx.xx
62	6,323	1,836				03:35:07,14
62	6,6xx					03:35:xx.xx








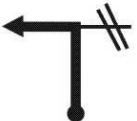

13o. Gran Premio del Uruguay Etapa 1

Hoja 28

Vel	Distancia Total	Distancia Parcial	Dirección y Ubicación de la Referencia	Referencia	Información	Hora de Carrera
62	7,7xx					03:36:xx.xx
62	7,922	1,599				03:36:39,99
62	8,4xx					03:37:xx.xx
62	9,3xx					03:38:xx.xx
62	9,595	1,673			Comienza Zona de Control	03:38:17,13
62	10,0xx					03:38:xx.xx

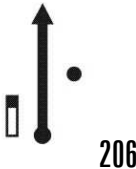







13o. Gran Premio del Uruguay Etapa 1

Hoja 29

Vel	Distancia Total	Distancia Parcial	Dirección y Ubicación de la Referencia	Referencia	Información	Hora de Carrera
62	13,2xx					03:41:xx.xx
62	14,5xx					03:43:xx.xx
62	16,6xx					03:45:xx.xx
62	17,0xx			De cemento buen estado		03:45:xx.xx
62	19,0xx				Fin Zona de Control	03:47:xx.xx
62	19,2xx			 Ruta 3		03:47:xx.xx





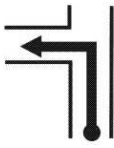
13o. Gran Premio del Uruguay Etapa 1

Hoja 30

Vel	Distancia Total	Distancia Parcial	Dirección y Ubicación de la Referencia	Referencia	Información	Hora de Carrera
62	20,4xx					03:48:xx.xx
85	28,7xx			Ao. Juncal		03:54:xx.xx
85	34,9xx			Ao. Sarandí		03:59:xx.xx
85	34,9xx					03:59:xx.xx
45	35,2xx					03:59:xx.xx
45	35,4xx					03:59:xx.xx

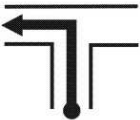






13o. Gran Premio del Uruguay Etapa 1










Hoja 32

Vel	Distancia Total	Distancia Parcial	Dirección y Ubicación de la Referencia	Referencia	Información	Hora de Carrera
45	36,8xx					04:15:xx.xx
45	37,1xx					04:15:xx.xx
45	38,3xx			Hacia San José Montevideo		04:17:xx.xx
45	38,4xx			Mastil		04:17:xx.xx
45	38,9xx			La Criolla		04:18:xx.xx
45				Ingreso a Almuerzo Neutralización 1 Hora		

13o. Gran Premio del Uruguay Etapa 1

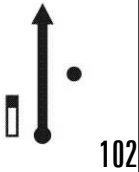

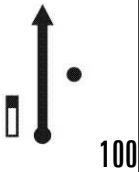





Hoja 33

Vel	Distancia Total	Distancia Parcial	Dirección y Ubicación de la Referencia	Referencia	Información	Hora de Carrera
45	0,000			 Ruta 3		05:18:00,00
45	3,6xx			Por Ruta 23 Hacia I. Cortinas		05:22:xx.xx
45	4,1xx			I Cortinas 52 Cardona 82		05:23:xx.xx
75	5,8xx			 201		05:24:xx.xx
75	14,8xx			A R 3 Km 146 45		05:32:xx.xx
40				Atención!! 100 m después		

Vel	Distancia Total	Distancia Parcial	Dirección y Ubicación de la Referencia	Referencia	Información	Hora de Carrera
88	5,274	1,784	 122			06:26:35,75
88	8,045	2,771				06:28:29,11
88	9,456	1,411	 118			06:29:26,84
85	11,284	1,828	 116		Comienza Zona de Control	06:30:44,26
85	14,6xx		 113	A Ruta 45 19		06:33:xx.xx
88	20,xxx			Cambie la Velocidad A 85 KPH	A LA HORA	06:36:26,00


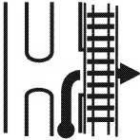







13o. Gran Premio del Uruguay Etapa 1












Hoja 43






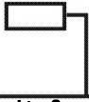




Vel	Distancia Total	Distancia Parcial	Dirección y Ubicación de la Referencia	Referencia	Información	Hora de Carrera
85	25,4xx					06:40:xx.xx
88	27,5xx				Fin Zona de Control	06:42:xx.xx
88	31,1xx					06:44:xx.xx
60	31,7xx					06:45:xx.xx
60	34,2xx			Hacia San José		06:47:xx.xx
40				San José de Mayo Capital del Dpto. de San José		













13o. Gran Premio del Uruguay Etapa 1

Hoja 44

Vel	Distancia Total	Distancia Parcial	Dirección y Ubicación de la Referencia	Referencia	Información	Hora de Carrera
40	34,8xx			Hacia Ruta 11 Por Gral. Artigas		06:48:xx.xx
40	35,3xx			Por debajo de Vías férreas		06:49:xx.xx
40	36,0xx			 Plaza	Control Sello Rotary	06:50:xx.xx
40	36,5xx			 Por Luis A de Herrera		06:51:xx.xx
40	37,1xx					06:51:xx.xx
40	37,9xx			Por Ruta 3		06:53:xx.xx













Vel	Distancia Total	Distancia Parcial	Dirección y Ubicación de la Referencia	Referencia	Información	Hora de Carrera
60	47,7xx			R23 Francisco Espinola		07:02:xx.xx
70	48,5xx		 101			07:03:xx.xx
70	0,000		 101			07:06:00,00
79	1,045	1,045	 102			07:06:47,62
79	2,822	1,777	 104			07:08:08,60
79	4,489	1,667				07:09:24,56

Vel	Distancia Total	Distancia Parcial	Dirección y Ubicación de la Referencia	Referencia	Información	Hora de Carrera
79	6,029	1,540				07:10:34,74
79	7,892	1,863	 109			07:11:59,64
79	10,260	2,368		 Estación González		07:13:47,54
60				Bajar a 60 KPH para cruzar Estación González		
60	11,193	0,933				07:14:43,52
83	12,817	1,624	 114			07:15:53,96

Vel	Distancia Total	Distancia Parcial	Dirección y Ubicación de la Referencia	Referencia	Información	Hora de Carrera
83	14,825	2,008				07:17:21,05
83	16,632	1,807				07:18:39,43
83	18,533	1,901	 119			07:20:01,88
83	20,849	2,316		 122		07:21:42,33
83	22,2xx			 Mal Abrigo		07:22:xx.xx
60	24,5xx			 Sierras de Mahoma		07:24:xx.xx

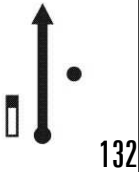





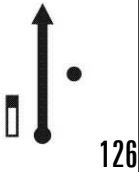

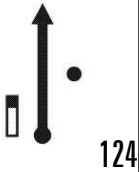

13o. Gran Premio del Uruguay Etapa 1

Hoja 49

Vel	Distancia Total	Distancia Parcial	Dirección y Ubicación de la Referencia	Referencia	Información	Hora de Carrera
60	0,000				Comienza PC 8	07:28:00,00
79	1,286	1,286	 127			07:28:58,60
79	2,930	1,644				07:30:13,52
79	4,321	1,391				07:31:16,91
79	6,078	1,757				07:32:36,97
79	7,472	1,394				07:33:40,50

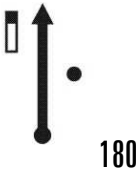






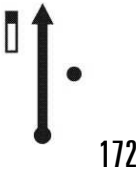



13o. Gran Premio del Uruguay Etapa 1

Hoja 52

Vel	Distancia Total	Distancia Parcial	Dirección y Ubicación de la Referencia	Referencia	Información	Hora de Carrera
81	2,950	1,733	 132			07:56:11,11
81	4,856	1,906				07:57:35,82
81	7,816	2,960	 127			07:59:47,38
81	9,600	1,784	 126			08:01:06,67
81	11,431	1,831	 124		Comienza Zona de Control	08:02:28,04
83	14,xxx			Cambie la Velocidad A 81 KPH	A LA HORA	08:04:30,00





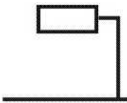



13o. Gran Premio del Uruguay Etapa 1

Hoja 55

Vel	Distancia Total	Distancia Parcial	Dirección y Ubicación de la Referencia	Referencia	Información	Hora de Carrera
45	0,000			Montevideo 180 Rosario 48	Comienza PC 10	08:40:00,00
86	1,365	1,365				08:40:57,14
86	3,750	2,385				08:42:36,98
86	5,935	2,185				08:44:08,44
86	8,037	2,102				08:45:36,43
86	9,891	1,854				08:46:54,04







13o. Gran Premio del Uruguay Etapa 1

Hoja 57

Vel	Distancia Total	Distancia Parcial	Dirección y Ubicación de la Referencia	Referencia	Información	Hora de Carrera
83	36,6xx			Hacia Rosario		09:06:xx.xx
83	44,2xx					09:11:xx.xx
83	46,6xx			 Rosario		09:13:xx.xx
60	47,2xx			Ao. Colla		09:13:xx.xx
40	47,3xx			A Ruta 1		09:14:xx.xx
40	47,5xx			Hacia Centro		09:14:xx.xx










13o. Gran Premio del Uruguay Etapa 1

Hoja 59

Vel	Distancia Total	Distancia Parcial	Dirección y Ubicación de la Referencia	Referencia	Información	Hora de Carrera
60	61,7xx			Hacia Barker		09:27:xx.xx
60	63,4xx					09:29:xx.xx
60				Atención!! 200 m después		
60	63,6xx			Por balasto		09:29:xx.xx
60	63,8xx					09:29:xx.xx
60				PC de balasto Uso obligatorio de Casco de seguridad		









13o. Gran Premio del Uruguay Etapa 1

Hoja 62

Vel	Distancia Total	Distancia Parcial	Dirección y Ubicación de la Referencia	Referencia	Información	Hora de Carrera
53	5,4xx					09:38:xx.xx
53	5,5xx					09:38:xx.xx
53	5,953	1,728				09:38:44,35
53	6,1xx					09:38:xx.xx
53	7,457	1,504				09:40:26,51
53	7,5xx					09:40:xx.xx

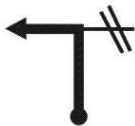
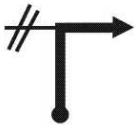




13o. Gran Premio del Uruguay Etapa 1

Hoja 63

Vel	Distancia Total	Distancia Parcial	Dirección y Ubicación de la Referencia	Referencia	Información	Hora de Carrera
53	9,080	1,623			Comienza Zona de Control	09:42:16,75
53	9,1xx					09:42:xx.xx
53	9,4xx			 Angosto de bitumen		09:42:xx.xx
53	9,9xx					09:43:xx.xx
53	10,3xx					09:43:xx.xx
53	10,9xx					09:44:xx.xx

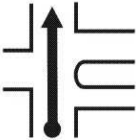

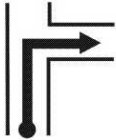

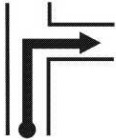

13o. Gran Premio del Uruguay Etapa 1

Hoja 64

Vel	Distancia Total	Distancia Parcial	Dirección y Ubicación de la Referencia	Referencia	Información	Hora de Carrera
53	12,5xx					09:46:xx.xx
53	13,0xx					09:46:xx.xx
53	14,1xx					09:48:xx.xx
53	14,4xx					09:48:xx.xx
53	15,6xx					09:49:xx.xx
53	16,1xx					09:50:xx.xx







13o. Gran Premio del Uruguay Etapa 1

Hoja 67

Vel	Distancia Total	Distancia Parcial	Dirección y Ubicación de la Referencia	Referencia	Información	Hora de Carrera
40	25,5xx					10:01:xx.xx
40	25,6xx			Por Basigaluz		10:01:xx.xx
40	25,7xx			Kiosco Petuke		10:01:xx.xx
40	26,1xx					10:02:xx.xx
40	26,2xx			Hospital Evangelico		10:02:xx.xx
40	26,8xx					10:03:xx.xx






13o. Gran Premio del Uruguay Etapa 1

Hoja 69

Vel	Distancia Total	Distancia Parcial	Dirección y Ubicación de la Referencia	Referencia	Información	Hora de Carrera
70	31,9xx					10:08:xx.xx
70	37,1xx					10:12:xx.xx
70	37,5xx					10:13:xx.xx
70	37,8xx					10:13:xx.xx
70	46,9xx					10:21:xx.xx
70	47,8xx					10:21:xx.xx






Etapa 1 Alternativo 1 GPU 2016




Hoja 1

Vel	Distancia Total	Distancia Parcial	Dirección y Ubicación de la Referencia	Referencia	Información	Hora de Carrera
45				Sustituye Hoja 22 Renglón 6		
45	32,2xx			Hacia Trinidad		03:15:xx.xx
45	33,0xx			Hacia Trinidad Por Gral. Flores		03:16:xx.xx
45	33,4xx			Seguir por Gral. Flores		03:16:xx.xx
45	34,1xx			Por Francisco Fondar		03:17:xx.xx
45	34,3xx			Por Ines Durán		03:17:xx.xx

Etapa 1 Alternativo 2 GPU 2016

Hoja 1

Vel	Distancia Total	Distancia Parcial	Dirección y Ubicación de la Referencia	Referencia	Información	Hora de Carrera
80				Sustituye Hoja 33 Renglón 2		
80	3,664			Hacia San José Montevideo		05:22:00,00
80	8,6xx					05:25:xx.xx
80	11,1xx			Ao. Sarandí		05:27:xx.xx
80	20,3xx			Ao. Porongos		05:34:xx.xx
80	21,2xx			Salida PC 6 de balasto		05:35:xx.xx

Etapa 1 Alternativo 3 GPU 2016						Hoja 1
Vel	Distancia Total	Distancia Parcial	Dirección y Ubicación de la Referencia	Referencia	Información	Hora de Carrera
80				Sustituye Hoja 59 Renglón 1		
80	61,742			Hacia Colonia		09:27:00,00
80	71,8xx			Hacia Colonia		09:34:xx.xx
80	87,5xx			Ruta 1 y Ruta 50		09:46:xx.xx
80				Continúa en Libro Original Hoja 70 Renglón 1		