

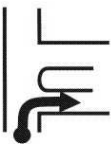











13o. Gran Premio del Uruguay Etapa 2











Hoja 1

Vel	Distancia Total	Distancia Parcial	Dirección y Ubicación de la Referencia	Referencia	Información	Hora de Carrera
40	0,000			IMC	Largada	00:00:00,00
40	0,5xx			Por Rambla		00:00:xx.xx
40	1,0xx			Seguir por Rambla		00:01:xx.xx
40	1,6xx			 Por Gonzalez Moreno		00:02:xx.xx
40	2,1xx			Hacia Conchillas Carmelo		00:03:xx.xx
40	2,4xx					00:03:xx.xx

Vel	Distancia Total	Distancia Parcial	Dirección y Ubicación de la Referencia	Referencia	Información	Hora de Carrera
40	2,7xx					00:04:xx.xx
40	3,0xx					00:04:xx.xx
40	3,5xx					00:05:xx.xx
80	8,2xx		 183	<div>Piedra de los Indios El Caño 2 Complejo Carcelario 3</div>		00:08:xx.xx
80	13,4xx			<div>La Estanzuela</div>		00:12:xx.xx
45				Atención!! 300 m después por balasto		








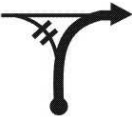



13o. Gran Premio del Uruguay Etapa 2

Hoja 4

Vel	Distancia Total	Distancia Parcial	Dirección y Ubicación de la Referencia	Referencia	Información	Hora de Carrera
56	3,832	1,111				00:22:06,34
56	4,8xx					00:23:xx.xx
56	5,084	1,252				00:23:26,83
56	5,2xx					00:23:xx.xx
56	5,561	0,477				00:23:57,49
56	6,1xx			 Bajar Velocidad		00:24:xx.xx










13o. Gran Premio del Uruguay Etapa 2

Hoja 6

Vel	Distancia Total	Distancia Parcial	Dirección y Ubicación de la Referencia	Referencia	Información	Hora de Carrera
61	15,170	1,382				00:33:43,81
61	15,5xx					00:34:xx.xx
61	16,802	1,632			Fin Control de Odómetros	00:35:20,12
61	18,0xx					00:36:xx.xx
45	18,4xx			 Hacia Tarariras		00:37:xx.xx
45	18,6xx		 10			00:37:xx.xx



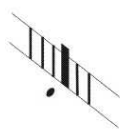
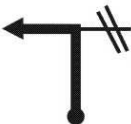



13o. Gran Premio del Uruguay Etapa 2

Hoja 9

Vel	Distancia Total	Distancia Parcial	Dirección y Ubicación de la Referencia	Referencia	Información	Hora de Carrera
61	4,0xx			 Sin baranda		00:56:xx.xx
61	5,100	1,816				00:58:00,98
61	5,8xx					00:58:xx.xx
61	6,429	1,329				00:59:19,42
61	7,1xx					00:59:xx.xx
61	7,5xx					01:00:xx.xx

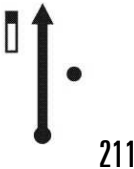

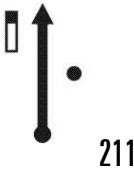





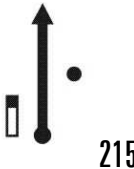



13o. Gran Premio del Uruguay Etapa 2

Hoja 12

Vel	Distancia Total	Distancia Parcial	Dirección y Ubicación de la Referencia	Referencia	Información	Hora de Carrera
56	18,xxx			Cambie la Velocidad A 61 KPH	A LA HORA	01:10:55,00
61	17,7xx					01:11:xx.xx
61	20,3xx				Fin Zona de Control	01:13:xx.xx
40	20,8xx			 Ruta 106		01:14:xx.xx
40	21,1xx					01:14:xx.xx
40				PC de Balasto Uso obligatorio de Casco de seguridad		





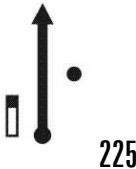







13o. Gran Premio del Uruguay Etapa 2

Hoja 16

Vel	Distancia Total	Distancia Parcial	Dirección y Ubicación de la Referencia	Referencia	Información	Hora de Carrera
70	24,3xx					01:40:xx.xx
70	0,000				Comienza Control de Odómetros	01:45:00,00
79	1,024	1,024				01:45:46,66
79	2,595	1,571				01:46:58,25
79	4,396	1,801				01:48:20,32
79	6,100	1,704				01:49:37,97












13o. Gran Premio del Uruguay Etapa 2

Hoja 18

Vel	Distancia Total	Distancia Parcial	Dirección y Ubicación de la Referencia	Referencia	Información	Hora de Carrera
45	13,0xx					01:56:xx.xx
45	0,000				Comienza PC 14	02:01:00,00
82	1,661	1,661				02:02:12,92
82	3,234	1,573				02:03:21,98
82	5,834	2,600				02:05:16,13
82	8,422	2,588				02:07:09,75

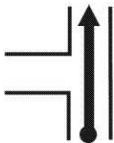

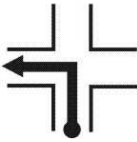



13o. Gran Premio del Uruguay Etapa 2

Hoja 19

Vel	Distancia Total	Distancia Parcial	Dirección y Ubicación de la Referencia	Referencia	Información	Hora de Carrera
82	9,954	1,532				02:08:17,00
79	11,968	2,014	 236		Comienza Zona de Control	02:09:48,78
79	14,0xx		 238			02:11:xx.xx
82	17,3xx		 241			02:13:xx.xx
79	21,6xx			4300 m después de la referencia anterior	Cambie la Velocidad a 82 KPH	02:17:xx.xx
82	25,3xx		 249		Fin Zona de Control	02:19:xx.xx


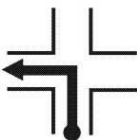







13o. Gran Premio del Uruguay Etapa 2

Hoja 21

Vel	Distancia Total	Distancia Parcial	Dirección y Ubicación de la Referencia	Referencia	Información	Hora de Carrera
45	28,6xx			Seguir por 19 de Abril		02:24:xx.xx
45	29,2xx			Plaza Ciudad de Carmelo		02:24:xx.xx
45	30,1xx			Por Gral. Artigas Av. ancha	Control Sello Rotary	02:26:xx.xx
45	30,3xx			Por Av. Italia		02:26:xx.xx
45	30,7xx					02:27:xx.xx
45	31,2xx			Hacia Nueva Palmira		02:27:xx.xx

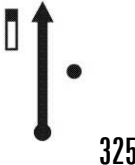









13o. Gran Premio del Uruguay Etapa 2

Hoja 28

Vel	Distancia Total	Distancia Parcial	Dirección y Ubicación de la Referencia	Referencia	Información	Hora de Carrera
45	43,6xx					03:27:xx.xx
45	44,4xx			 Ruta 21		03:28:xx.xx
45	44,8xx			 Ancap		03:29:xx.xx
45	45,1xx			Río San Salvador		03:29:xx.xx
45	45,5xx			Hacia Mercedes		03:30:xx.xx
45	47,3xx		 325			03:32:xx.xx



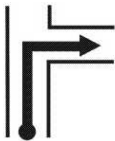

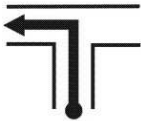


13o. Gran Premio del Uruguay Etapa 2

Hoja 29

Vel	Distancia Total	Distancia Parcial	Dirección y Ubicación de la Referencia	Referencia	Información	Hora de Carrera
45				Dispone de tiempo adicional		
45	0,000				Comienza PC 16	03:39:00,00
79	1,119	1,119				03:39:50,99
79	4,271	3,152				03:42:14,63
79	6,567	2,296				03:43:59,26
79	7,984	1,417				03:45:03,83










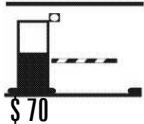
13o. Gran Premio del Uruguay Etapa 2

Hoja 33

Vel	Distancia Total	Distancia Parcial	Dirección y Ubicación de la Referencia	Referencia	Información	Hora de Carrera
40	35,7xx			 Ruta 2		04:08:xx.xx
40	37,2xx			 Ancap		04:11:xx.xx
40				Reabastecimiento y Neutralización de 1 Hora 10 minutos		
40				Hay 2 estaciones de servicio Ancap		
40	37,4xx			Salir por donde ingresó		04:11:xx.xx
40	38,5xx			 Hacia Trinidad		04:13:xx.xx

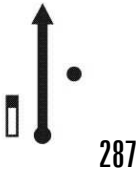

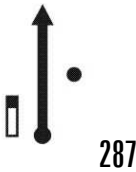








13o. Gran Premio del Uruguay Etapa 2

Hoja 35

Vel	Distancia Total	Distancia Parcial	Dirección y Ubicación de la Referencia	Referencia	Información	Hora de Carrera
40	0,5xx			 Ruta 2		05:24:xx.xx
40	0,7xx					05:25:xx.xx
40	2,2xx					05:27:xx.xx
40	3,3xx		 282			05:28:xx.xx
75	5,3xx					05:30:xx.xx
60	5,7xx			 \$ 70		05:30:xx.xx









13o. Gran Premio del Uruguay Etapa 2

Hoja 36

Vel	Distancia Total	Distancia Parcial	Dirección y Ubicación de la Referencia	Referencia	Información	Hora de Carrera
60	8,4xx					05:33:xx.xx
60	0,000				Comienza Control de Odómetros	05:36:00,00
84	0,834	0,834				05:36:35,74
84	3,665	2,831		Col. Inglaterra		05:38:37,07
84	5,581	1,916				05:39:59,19
84	7,709	2,128				05:41:30,39

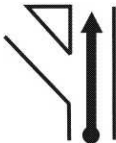






13o. Gran Premio del Uruguay Etapa 2

Hoja 37

Vel	Distancia Total	Distancia Parcial	Dirección y Ubicación de la Referencia	Referencia	Información	Hora de Carrera
84	9,292	1,583			Fin Control de Odómetros	05:42:38,23
84	10,4xx			Hacia Fray Bentos		05:43:xx.xx
84	14,0xx			Hacia Fray Bentos		05:46:xx.xx
70	17,3xx			Ao. Yaguareté		05:48:xx.xx
70	19,6xx			Ao. Yaguareté Chico		05:50:xx.xx
70	20,7xx					05:51:xx.xx



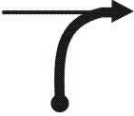



13o. Gran Premio del Uruguay Etapa 2













Hoja 39

Vel	Distancia Total	Distancia Parcial	Dirección y Ubicación de la Referencia	Referencia	Información	Hora de Carrera
45	22,7xx					05:54:xx.xx
45	24,6xx					05:56:xx.xx
45	25,2xx			 Por 33 Orientales		05:57:xx.xx
45	25,3xx			Por Rincón		05:57:xx.xx
45	25,4xx			Esq 25 de Mayo	Control Sello Rotary	05:58:xx.xx
45	27,8xx					06:01:xx.xx

13o. Gran Premio del Uruguay Etapa 2










Hoja 41

Vel	Distancia Total	Distancia Parcial	Dirección y Ubicación de la Referencia	Referencia	Información	Hora de Carrera
45	33,3xx			Ao. Yaguareté		06:08:xx.xx
45	36,1xx			Hacia Mercedes		06:12:xx.xx
45	36,4xx					06:12:xx.xx
45	39,9xx			Hacia Paysandú		06:14:xx.xx
60	40,1xx			Hacia Paysandú		06:14:xx.xx
60	40,7xx			24 Gyunusa		06:14:xx.xx

Vel	Distancia Total	Distancia Parcial	Dirección y Ubicación de la Referencia	Referencia	Información	Hora de Carrera
60	0,000				Comienza PC 17	06:17:00,00
87	1,291	1,291				06:17:53,42
87	3,446	2,155				06:19:22,59
87	5,197	1,751				06:20:35,05
87	6,5xx					06:21:xx.xx
87	6,834	1,637				06:21:42,79













13o. Gran Premio del Uruguay Etapa 2












Hoja 43


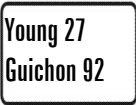

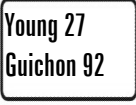







Vel	Distancia Total	Distancia Parcial	Dirección y Ubicación de la Referencia	Referencia	Información	Hora de Carrera
87	8,0xx					06:22:xx.xx
87	8,654	1,820				06:22:58,10
84	10,229	1,575			Comienza Zona de Control	06:24:05,60
84	12,xxx			Cambie la Velocidad A 87 KPH	A LA HORA	06:25:47,00
87	12,6xx		 13			06:25:xx.xx
87	15,8xx			3200 m después de la referencia anterior	Cambie la Velocidad a 84 KPH	06:28:xx.xx

13o. Gran Premio del Uruguay Etapa 2

Hoja 45

Vel	Distancia Total	Distancia Parcial	Dirección y Ubicación de la Referencia	Referencia	Información	Hora de Carrera
82	3,627	2,329		 26		06:37:39,23
82	5,374	1,747	 27			06:38:55,93
82	6,980	1,606				06:40:06,44
82	9,176	2,196	 31			06:41:42,85
84	11,119	1,943	 33		Comienza Zona de Control	06:43:06,12
84	15,8xx		 38			06:46:xx.xx

Vel	Distancia Total	Distancia Parcial	Dirección y Ubicación de la Referencia	Referencia	Información	Hora de Carrera
87	19,6xx			 42		06:49:xx.xx
87	21,9xx			2300 m después de la referencia anterior	Cambie la Velocidad a 82 KPH	06:50:xx.xx
82	25,8xx		 48		Fin Zona de Control	06:53:xx.xx
82	26,6xx					06:54:xx.xx
60	31,4xx			 54		06:58:xx.xx
60	31,5xx			 Hacia Young Guichon		06:58:xx.xx

Vel	Distancia Total	Distancia Parcial	Dirección y Ubicación de la Referencia	Referencia	Información	Hora de Carrera
60	32,0xx					06:59:xx.xx
60	0,000				Comienza PC 19	07:04:00,00
84	0,918	0,918	 1			07:04:39,34
84	2,679	1,761				07:05:54,81
84	4,301	1,622				07:07:04,33
84	5,3xx					07:07:xx.xx

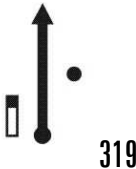





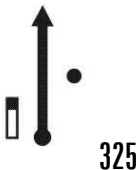





13o. Gran Premio del Uruguay Etapa 2

Hoja 50

Vel	Distancia Total	Distancia Parcial	Dirección y Ubicación de la Referencia	Referencia	Información	Hora de Carrera
40	28,5xx					07:26:xx.xx
40	29,7xx			Hacia Paysandú		07:28:xx.xx
40	30,3xx					07:29:xx.xx
80	37,0xx					07:34:xx.xx
80			318	Dispone de tiempo adicional		
80	0,000				Comienza PC 20	07:40:00,00
			318			











13o. Gran Premio del Uruguay Etapa 2

Hoja 51

Vel	Distancia Total	Distancia Parcial	Dirección y Ubicación de la Referencia	Referencia	Información	Hora de Carrera
86	1,310	1,310				07:40:54,84
86	3,610	2,300				07:42:31,12
86	5,101	1,491				07:43:33,53
86	7,247	2,146				07:45:03,36
86	9,045	1,798				07:46:18,63
84	10,643	1,598			Comienza Zona de Control	07:47:27,12







13o. Gran Premio del Uruguay Etapa 2

Hoja 52

Vel	Distancia Total	Distancia Parcial	Dirección y Ubicación de la Referencia	Referencia	Información	Hora de Carrera
84	13,9xx			 332		07:49:xx.xx
86	19,8xx			 338		07:53:xx.xx
84	25,6xx			5800 m después de la referencia anterior	Cambie la Velocidad a 87 KPH	07:58:xx.xx
87	25,9xx		 344			07:58:xx.xx
84	31,9xx			 350	Fin Zona de Control	08:02:xx.xx
84	36,2xx			Cruce con Ruta 24		08:05:xx.xx




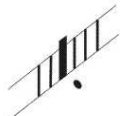

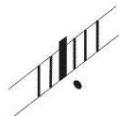
13o. Gran Premio del Uruguay Etapa 2

Hoja 54

Vel	Distancia Total	Distancia Parcial	Dirección y Ubicación de la Referencia	Referencia	Información	Hora de Carrera
40	53,9xx			 Bvar. Artigas		08:23:xx.xx
40	54,5xx			Por 18 de Julio		08:23:xx.xx
40	54,8xx			Plaza	Control Sello Rotary	08:24:xx.xx
40	55,1xx			Por Luis A. de Herrera		08:24:xx.xx
40	55,2xx			Por Leandro Gómez		08:25:xx.xx
40				Rebastecimiento Dispone de 15' hay 2 Servicentros Ancap		










13o. Gran Premio del Uruguay Etapa 2





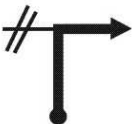


Hoja 58

Vel	Distancia Total	Distancia Parcial	Dirección y Ubicación de la Referencia	Referencia	Información	Hora de Carrera
45				Atención!! 150 m después		
45	100,1xx			 Por balasto		09:18:xx.xx
45	100,6xx					09:18:xx.xx
45				PC de balasto Uso obligatorio de Casco de seguridad		
45				PC Quebracho		
45	0,000				Comienza PC 21	09:23:00,00

13o. Gran Premio del Uruguay Etapa 2








Hoja 59

Vel	Distancia Total	Distancia Parcial	Dirección y Ubicación de la Referencia	Referencia	Información	Hora de Carrera
56	0,945	0,945				09:24:00,75
56	2,173	1,228				09:25:19,69
56	3,1xx					09:26:xx.xx
56	3,4xx					09:26:xx.xx
56	3,578	1,405				09:26:50,01
56	4,0xx					09:27:xx.xx

Vel	Distancia Total	Distancia Parcial	Dirección y Ubicación de la Referencia	Referencia	Información	Hora de Carrera
56	12,3xx					09:36:xx.xx
56	13,8xx					09:37:xx.xx
56	14,3xx					09:38:xx.xx
56	14,5xx					09:38:xx.xx
56	16,2xx					09:40:xx.xx
56	16,4xx					09:40:xx.xx













13o. Gran Premio del Uruguay Etapa 2

Hoja 63

Vel	Distancia Total	Distancia Parcial	Dirección y Ubicación de la Referencia	Referencia	Información	Hora de Carrera
56	16,8xx					09:41:xx.xx
56	17,6xx					09:41:xx.xx
56	18,1xx					09:42:xx.xx
56	18,4xx			 En loma		09:42:xx.xx
56	19,5xx					09:43:xx.xx
56	20,0xx					09:44:xx.xx











13o. Gran Premio del Uruguay Etapa 2










Hoja 66

Vel	Distancia Total	Distancia Parcial	Dirección y Ubicación de la Referencia	Referencia	Información	Hora de Carrera
50	37,1xx		 433			10:00:xx.xx
50	0,000		 433		Comienza PC 22	10:04:00,00
87	1,480	1,480	 434			10:05:01,24
87	2,942	1,462	 436			10:06:01,74
87	5,094	2,152	 438			10:07:30,79
87	6,906	1,812	 440			10:08:45,77

13o. Gran Premio del Uruguay Etapa 2

Hoja 67


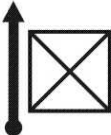
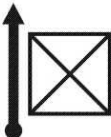
Vel	Distancia Total	Distancia Parcial	Dirección y Ubicación de la Referencia	Referencia	Información	Hora de Carrera
87	8,898	1,992		 442		10:10:08,19
84	10,888	1,990	 444		Comienza Zona de Control	10:11:33,48
84	14,3xx		 447			10:14:xx.xx
87	19,0xx			 452		10:17:xx.xx
84	19,5xx		 452			10:17:xx.xx
84				Bajar a 60 KPH para cruzar Chapicuy		

Vel	Distancia Total	Distancia Parcial	Dirección y Ubicación de la Referencia	Referencia	Información	Hora de Carrera
84				Despues recupere no hay controles por 2 km		
84	23,1xx			 456		10:20:xx.xx
87	26,1xx		 459			10:22:xx.xx
84	29,8xx		 462		Fin Zona de Control	10:24:xx.xx
84	43,6xx					10:34:xx.xx
60	43,8xx			Río Dayman		10:35:xx.xx

Vel	Distancia Total	Distancia Parcial	Dirección y Ubicación de la Referencia	Referencia	Información	Hora de Carrera
60	44,4xx					10:35:xx.xx
60	44,9xx			Hacia Salto		10:36:xx.xx
75	48,7xx			 Ancap		10:39:xx.xx
75				En este servicentro se largará la Etapa de mañana		
75	49,9xx			 Salto 60		10:40:xx.xx
60	50,4xx			Hacia Salto(Centro) Salto Grande		10:40:xx.xx










13o. Gran Premio del Uruguay Etapa 2

Hoja 72

Vel	Distancia Total	Distancia Parcial	Dirección y Ubicación de la Referencia	Referencia	Información	Hora de Carrera
45	56,9xx					10:48:xx.xx
45	57,0xx			Club Remeros de Salto	Control Sello Rotary	10:48:xx.xx
45	57,0xx			Club Remeros de Salto	Control Horario N° 3	10:50:00,00
45				La 3a. Etapa se larga en		
45				Servicentro Ancap Ruta 3 Km 481,5		
45				El 1er Auto Larga a las 10 Horas		









Etapas 2 Alternativo 1 GPU 2016

Hoja 4

Vel	Distancia Total	Distancia Parcial	Dirección y Ubicación de la Referencia	Referencia	Información	Hora de Carrera
79	5,131	1,630				00:26:53,82
79	6,630	1,499		 196		00:28:02,13
79	8,195	1,565			Comienza Zona de Control	00:29:13,44
79	17,8xx		 207		Fin Zona de Control	00:36:xx.xx
60	18,4xx			Hacia Carmelo		00:37:xx.xx
60				Continúa Libro Original Hoja 15 Renglón 5		

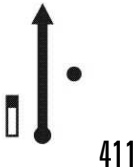











Etapa 2 Alternativo 2 GPU 2016




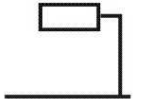
Hoja 1

Vel	Distancia Total	Distancia Parcial	Dirección y Ubicación de la Referencia	Referencia	Información	Hora de Carrera
80				Sustituye Hoja 57 Renglón 4		
80	96,103			 406		09:14:00,00
80	0,000			 406	Comienza PC 21a	09:18:00,00
87	1,120	1,120	 407			09:18:46,34
87	3,582	2,462	 409			09:20:28,22
87				Baje a 60 KPH para cruzar Queguayar		

Etapas 2 Alternativo 2 GPU 2016

Hoja 2

Vel	Distancia Total	Distancia Parcial	Dirección y Ubicación de la Referencia	Referencia	Información	Hora de Carrera
87	5,086	1,504				09:21:30,46
87	6,593	1,507				09:22:32,81
87	7,959	1,366				09:23:29,34
84	9,942	1,983			Comienza Zona de Control	09:24:54,33
84	14,0xx					09:27:xx.xx
87	18,0xx					09:30:xx.xx

Etapa 2 Alternativo 2 GPU 2016						Hoja 3
Vel	Distancia Total	Distancia Parcial	Dirección y Ubicación de la Referencia	Referencia	Información	Hora de Carrera
84	22,1xx					09:33:xx.xx
87	25,0xx				Fin Zona de Control	09:35:xx.xx
50				Continúa en Libro Original Hoja 65 Renglón 5		