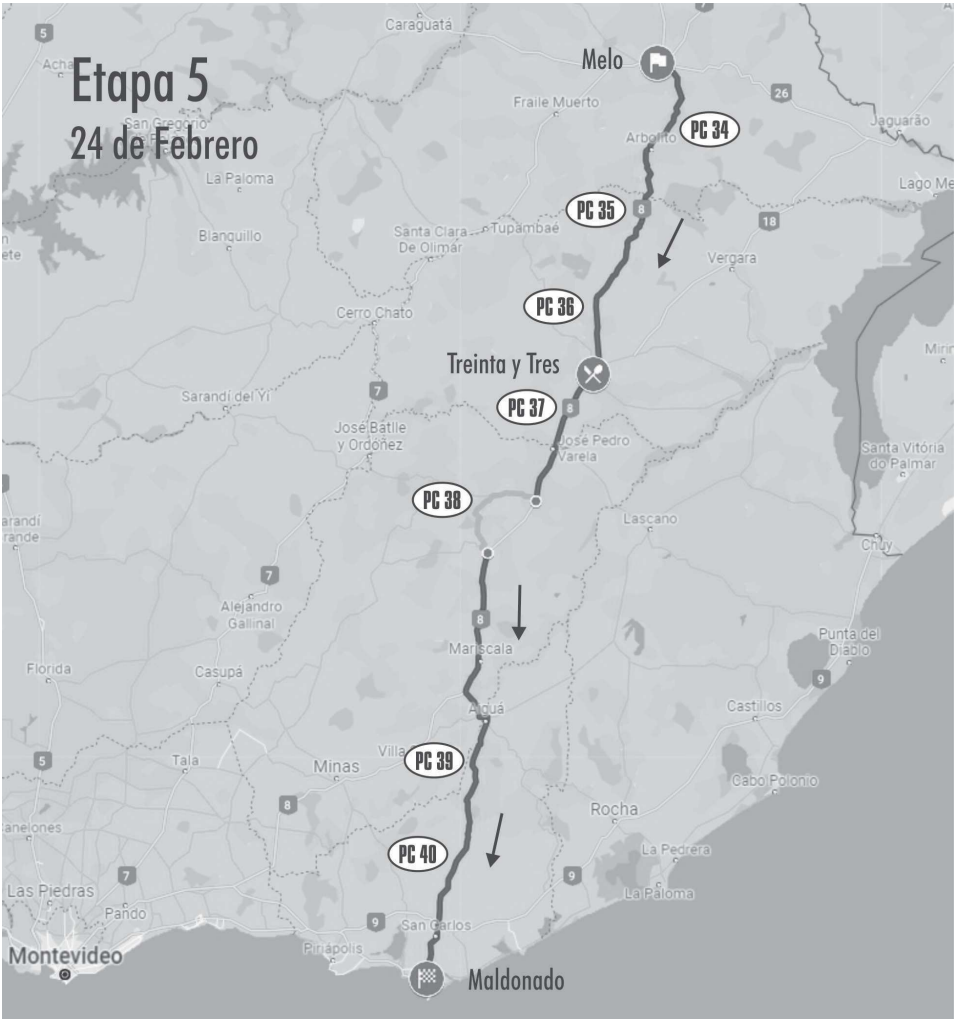

Melo - Maldonado

Resumen Etapa 5						
Tiempo Neutraliz	**Lugar**	**Control Horario**	**Km Parcial**	**PC**	**Km**	**Km Total**
	Melo		0			0
			38,3	34	16,8	
			29,1	35	25,3	
	Treinta y Tres		48,2	36	24,8	
1:15			**115,6**			**115,6**
	José Pedro Varela		31,6	37	21,2	
	Pirarajá		55,3	38	26,5	
	Aigua		54,3			
			32,3	39	24,2	
	San Carlos		43,3	40	27,3	
	Maldonado	6	13,8			
			230,6		166	**346,2**

18a Edicion Gran Premio del Uruguay 2022 Etapa 5 — Hoja N° 1

Vel	Distancia Total	Distancia Parcial	Dirección y Ubicación de la Referencia	Referencia	Información	Hora de Carrera
40	0,000			Parque Rivera	**Largada**	00:00:00,00
40	0,0xx					00:00:xx.xx
40	0,2xx			Aº Conventos		00:00:xx.xx
40	0,4xx			Centro		00:00:xx.xx
40	1,2xx			Por Anillo Perimetral		00:01:xx.xx
40	1,8xx					00:02:xx.xx

18a Edicion Gran Premio del Uruguay 2022 Etapa 5 — Hoja N° 2

Vel	Distancia Total	Distancia Parcial	Dirección y Ubicación de la Referencia	Referencia	Información	Hora de Carrera
40	2,0xx			Cantero Central Ancho		00:03:xx.xx
40	2,4xx			 Ancap		00:03:xx.xx
40	2,7xx			Por Bvrd. Mata		00:04:xx.xx
40	4,0xx		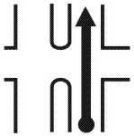	 Ancap		00:06:xx.xx
40	4,1xx			Hacia Montevideo por Saviniano Perez		00:06:xx.xx
40	6,0xx					00:09:xx.xx

18a Edicion Gran Premio del Uruguay 2022 Etapa 5 — Hoja N° 3

Vel	Distancia Total	Distancia Parcial	Dirección y Ubicación de la Referencia	Referencia	Información	Hora de Carrera
40	6,2xx					00:09:xx.xx
40	6,6xx					00:09:xx.xx
40	7,3xx		392	90		00:10:xx.xx
70	8,7xx		391			00:12:xx.xx
70				Temperatura del piso 41°		
70	0,000		391		Comienza Control de Odómetros	00:20:00,00

18a Edicion Gran Premio del Uruguay 2022 Etapa 5 — Hoja N° 4

Vel	Distancia Total	Distancia Parcial	Dirección y Ubicación de la Referencia	Referencia	Información	Hora de Carrera
80	1,262	1,262				00:20:56,79
80	3,032	1,77	388			00:22:16,44
80	4,636	1,604	386			00:23:28,62
80	6,653	2,017	384			00:24:59,39
80	8,955	2,302	382		Fin Control de Odómetros	00:26:42,97
80	10,9xx		380			00:28:xx.xx

18a Edicion Gran Premio del Uruguay 2022 Etapa 5 — Hoja N° 5

Vel	Distancia Total	Distancia Parcial	Dirección y Ubicación de la Referencia	Referencia	Información	Hora de Carrera
80				Temperatura del piso 43°		
80	0,000		380		Comienza PC 34	00:34:00,00
83	1,152	1,152				00:34:49,97
83	2,549	1,397		377		00:35:50,56
83	3,752	1,203	376			00:36:42,74
83	4,8xx			45		00:37:xx.xx

18a Edicion Gran Premio del Uruguay 2022 Etapa 5 — Hoja N° 6

Vel	Distancia Total	Distancia Parcial	Dirección y Ubicación de la Referencia	Referencia	Información	Hora de Carrera
83				Bajar la velocidad a 45 KPH para pasar puente, luego recupere		
83	5,2xx			Río Tacuarí		00:37:xx.xx
83	6,567	2,815				00:38:44,83
83	8,023	1,456	372		Comienza Zona de Control	00:39:47,99
83	10,1xx		370			00:41:xx.xx
80	14,2xx		366			00:44:xx.xx

18a Edicion Gran Premio del Uruguay 2022 Etapa 5 — Hoja N° 7

Vel	Distancia Total	Distancia Parcial	Dirección y Ubicación de la Referencia	Referencia	Información	Hora de Carrera
83	16,8xx		363		Fin Zona de Control	00:46:xx.xx
83	17,2xx			60 Arbolito		00:46:xx.xx
60	18,7xx		361	90		00:48:xx.xx
60				Temperatura del piso 44°		
60	0,000		361	90	Comienza PC 35	00:53:00,00
83	1,389	1,389	360			00:54:00,25

18a Edicion Gran Premio del Uruguay 2022 Etapa 5 — Hoja N° 8

Vel	Distancia Total	Distancia Parcial	Dirección y Ubicación de la Referencia	Referencia	Información	Hora de Carrera
83	3,301	1,912	358			00:55:23,18
83	4,794	1,493	357			00:56:27,93
83	6,427	1,633	355			00:57:38,76
83	8,608	2,181	353			00:59:13,36
80	11,971	3,363	350		Comienza Zona de Control	01:01:44,70
80	15,5xx			45		01:04:xx.xx

18a Edicion Gran Premio del Uruguay 2022 Etapa 5 — Hoja N° 9

Vel	Distancia Total	Distancia Parcial	Dirección y Ubicación de la Referencia	Referencia	Información	Hora de Carrera
80				Bajar la velocidad a 45 KPH para pasar puente, luego recupere no hay Controles por 2000 m		
80	15,8xx			Aº Parao		01:04:xx.xx
80	16,2xx		345	90		01:04:xx.xx
80	18,xxx			Cambie la Velocidad A 83 KPH	A LA HORA	01:06:48,00
83	25,3xx		337		Fin Zona de Control	01:11:xx.xx
83	26,5xx			A 500 m Puente Angosto		01:12:xx.xx

18a Edicion Gran Premio del Uruguay 2022 Etapa 5 — Hoja N° 10

Vel	Distancia Total	Distancia Parcial	Dirección y Ubicación de la Referencia	Referencia	Información	Hora de Carrera
45	27,0xx			Aº Otazo		01:13:xx.xx
45	27,3xx			90		01:13:xx.xx
80	29,1xx		333			01:14:xx.xx
80				Temperatura del piso 50°		
80	0,000		333		Comienza PC 36	01:18:00,00
80	1,520	1,52				01:19:08,40

18a Edicion Gran Premio del Uruguay 2022 Etapa 5 — Hoja N° 11

Vel	Distancia Total	Distancia Parcial	Dirección y Ubicación de la Referencia	Referencia	Información	Hora de Carrera
80	3,766	2,246		329		01:20:49,47
80	5,738	1,972	327			01:22:18,21
80	7,443	1,705				01:23:34,94
80	9,044	1,601		Montevideo 324 Treinta y Tres 38 Minas 191	**Comienza Zona de Control**	01:24:46,98
80	11,9xx		322			01:26:xx.xx
83	14,3xx		319			01:28:xx.xx

18a Edicion Gran Premio del Uruguay 2022 Etapa 5 — Hoja N° 12

Vel	Distancia Total	Distancia Parcial	Dirección y Ubicación de la Referencia	Referencia	Información	Hora de Carrera
80	20,xxx			Cambie la Velocidad A 83 KPH	**A LA HORA**	01:33:10,00
83	24,8xx		309		**Fin Zona de Control**	01:36:xx.xx
83	25,4xx			60		01:36:xx.xx
60	25,7xx			Ao. Convoy		01:37:xx.xx
60	27,5xx			Ao Paso de La Arena		01:38:xx.xx
60	27,9xx			90		01:39:xx.xx

18a Edicion Gran Premio del Uruguay 2022 Etapa 5 — Hoja N° 13

Vel	Distancia Total	Distancia Parcial	Dirección y Ubicación de la Referencia	Referencia	Información	Hora de Carrera
85	33,7xx		300	A 500 m Puente Angosto		01:43:xx.xx
60	37,1xx			Ao. Las Piedras		01:46:xx.xx
60	37,5xx			90		01:47:xx.xx
85	44,2xx			Treinta y Tres		01:51:xx.xx
45	45,6xx					01:53:xx.xx
45				Treinta y Tres Capital del Dpto. de Treinta y Tres		

18a Edicion Gran Premio del Uruguay 2022 Etapa 5 — Hoja N° 14

Vel	Distancia Total	Distancia Parcial	Dirección y Ubicación de la Referencia	Referencia	Información	Hora de Carrera
45	46,4xx		287	Hacia Treinta y Tres		01:54:xx.xx
45	46,7xx			Seguir por Juan A. Lavalleja		01:55:xx.xx
45	46,8xx					01:55:xx.xx
45				**Atencion!! Hay 4 lomadas siguientes**		
45	48,0xx			Cruzar M. Melendez		01:57:xx.xx
45	48,2xx			Plaza	**Control Sello Rotary**	01:57:xx.xx

18a Edicion Gran Premio del Uruguay 2022 Etapa 5 — Hoja N° 15

Vel	Distancia Total	Distancia Parcial	Dirección y Ubicación de la Referencia	Referencia	Información	Hora de Carrera
45	48,2xx			Tiendas Montevideo al final de plaza		01:57:xx.xx
45	48,3xx			100 m después por Manuel Freire		01:57:xx.xx
45	48,5xx			Por M. Melendez		01:57:xx.xx
45	49,2xx		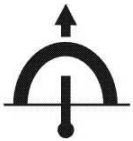	Hacia Montevideo		01:58:xx.xx
45	49,6xx		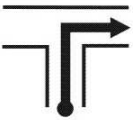			01:59:xx.xx
45	49,6xx			Hacia Montevideo		01:59:xx.xx

18a Edicion Gran Premio del Uruguay 2022 Etapa 5 — Hoja N° 16

Vel	Distancia Total	Distancia Parcial	Dirección y Ubicación de la Referencia	Referencia	Información	Hora de Carrera
45	49,8xx			Ancap		01:59:xx.xx
45				**Reabastecimiento** **Dispone de 15 minutos**		
45	49,850			Al salir de Servicentro Ancap		02:14:00,00
45				**Atención próxima referencia!!** **Doblar hacia Parque**		
45	49,9xx			Río Olimar Hacia Parque		02:14:xx.xx
45	50,0xx			Pasar debajo de puente		02:14:xx.xx

18a Edicion Gran Premio del Uruguay 2022 Etapa 5 — Hoja N° 17

Vel	Distancia Total	Distancia Parcial	Dirección y Ubicación de la Referencia	Referencia	Información	Hora de Carrera
45	50,4xx			Museo del Canto Nacional Camino Arboles		02:14:xx.xx
45	50,7xx					02:15:xx.xx
45	50,9xx			Parador		02:15:xx.xx
45				**Neutralización de 1 Hora Almuerzo**		
45	0,000			Parador		03:15:00,00
45	0,1xx			Información Turística		03:15:xx.xx

18a Edicion Gran Premio del Uruguay 2022 Etapa 5 — Hoja N° 18

Vel	Distancia Total	Distancia Parcial	Dirección y Ubicación de la Referencia	Referencia	Información	Hora de Carrera
45	0,2xx					03:15:xx.xx
45	0,2xx			Por Avenida con arboles		03:15:xx.xx
45	0,5xx		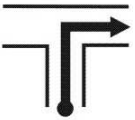			03:15:xx.xx
45	0,8xx					03:16:xx.xx
45	0,9xx			 Ruta 8		03:16:xx.xx
45	1,4xx			Río Olimar		03:16:xx.xx

18a Edicion Gran Premio del Uruguay 2022 Etapa 5 — Hoja N° 19

Vel	Distancia Total	Distancia Parcial	Dirección y Ubicación de la Referencia	Referencia	Información	Hora de Carrera
45	2,3xx					03:18:xx.xx
45	2,8xx					03:18:xx.xx
45	3,2xx					03:19:xx.xx
45	3,5xx					03:19:xx.xx
45	5,0xx					03:21:xx.xx
75	5,5xx		 280			03:22:xx.xx

18a Edicion Gran Premio del Uruguay 2022 Etapa 5 — Hoja N° 20

Vel	Distancia Total	Distancia Parcial	Dirección y Ubicación de la Referencia	Referencia	Información	Hora de Carrera
75				Temperatura del piso 56°		
75	0,000		280	90	Comienza PC 37	03:26:00,00
85	2,157	2,157	278	Balanza Obligatoria		03:27:31,36
85	3,871	1,714	276			03:28:43,95
85	6,073	2,202	274			03:30:17,21
85	7,677	1,604				03:31:25,14

18a Edicion Gran Premio del Uruguay 2022 Etapa 5 — Hoja N° 21

Vel	Distancia Total	Distancia Parcial	Dirección y Ubicación de la Referencia	Referencia	Información	Hora de Carrera
85	9,108	1,431	271		Comienza Zona de Control	03:32:25,75
85	11,4xx		269			03:34:xx.xx
83	17,0xx			263		03:38:xx.xx
85	21,2xx		259	María Albina	Fin Zona de Control	03:41:xx.xx
85	22,5xx			José Pedro Varela		03:42:xx.xx
45	23,4xx				Control Sello Rotary	03:43:xx.xx

18a Edicion Gran Premio del Uruguay 2022 Etapa 5 — Hoja N° 22

Vel	Distancia Total	Distancia Parcial	Dirección y Ubicación de la Referencia	Referencia	Información	Hora de Carrera
45	23,7xx			90		03:43:xx.xx
85	40,2xx		240	Minas Est. Retamoza Zapican		03:55:xx.xx
45	40,4xx			Por balasto		03:55:xx.xx
45	40,6xx					03:55:xx.xx
45				Temperatura del piso 54°		
45	0,000				Comienza Control de Odómetros	04:01:00,00

18a Edicion Gran Premio del Uruguay 2022 Etapa 5 — Hoja N° 23

Vel	Distancia Total	Distancia Parcial	Dirección y Ubicación de la Referencia	Referencia	Información	Hora de Carrera
65	1,110	1,11		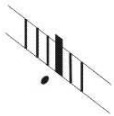		04:02:01,48
65	1,3xx					04:02:xx.xx
65	3,175	2,065				04:03:55,85
65	3,2xx					04:03:xx.xx
65	3,9xx					04:04:xx.xx
65	4,927	1,752				04:05:32,88

18a Edicion Gran Premio del Uruguay 2022 Etapa 5 — Hoja N° 24

Vel	Distancia Total	Distancia Parcial	Dirección y Ubicación de la Referencia	Referencia	Información	Hora de Carrera
65	6,521	1,594				04:07:01,16
65	8,268	1,747			Fin Control de Odómetros	04:08:37,92
65	8,8xx					04:09:xx.xx
65				Temperatura del piso 37°		

PC 38 Retamoza-Pirarajá

PC de balasto uso obligatorio

de Casco de Seguridad

Velocidad	Hora de Carrera
61	04:15:00

18a Edicion Gran Premio del Uruguay 2022 Etapa 5 — Hoja N° 26

Vel	Distancia Total	Distancia Parcial	Dirección y Ubicación de la Referencia	Referencia	Información	Hora de Carrera
65	0,000				Comienza PC 38	04:15:00,00
61	0,5xx					04:15:xx.xx
61	0,980	0,98				04:15:57,84
61	1,0xx					04:16:xx.xx
61	2,613	1,633				04:17:34,21
61	4,825	2,212				04:19:44,75

18a Edicion Gran Premio del Uruguay 2022 Etapa 5 — Hoja N° 27

Vel	Distancia Total	Distancia Parcial	Dirección y Ubicación de la Referencia	Referencia	Información	Hora de Carrera
61	5,5xx					04:20:xx.xx
61	5,7xx					04:20:xx.xx
61	5,9xx					04:20:xx.xx
61	6,740	1,915				04:21:37,77
61	6,9xx					04:21:xx.xx
61	7,6xx					04:22:xx.xx

18a Edicion Gran Premio del Uruguay 2022 Etapa 5 — Hoja N° 28

Vel	Distancia Total	Distancia Parcial	Dirección y Ubicación de la Referencia	Referencia	Información	Hora de Carrera
61	8,400	1,66				04:23:15,74
61	9,1xx					04:23:xx.xx
61	11,081	2,681			Comienza Zona de Control	04:25:53,96
61	11,1xx					04:25:xx.xx
61	11,4xx					04:26:xx.xx
61	12,5xx					04:27:xx.xx

18a Edicion Gran Premio del Uruguay 2022 Etapa 5 — Hoja N° 29

Vel	Distancia Total	Distancia Parcial	Dirección y Ubicación de la Referencia	Referencia	Información	Hora de Carrera
61	13,9xx					04:28:xx.xx
61	15,9xx					04:30:xx.xx
61	16,9xx					04:31:xx.xx
61	17,xxx			Cambie la Velocidad A 65 KPH	**A LA HORA**	04:32:17,00
65	20,9xx					04:35:xx.xx
65	25,2xx					04:39:xx.xx

18a Edicion Gran Premio del Uruguay 2022 Etapa 5 — Hoja N° 30

Vel	Distancia Total	Distancia Parcial	Dirección y Ubicación de la Referencia	Referencia	Información	Hora de Carrera
65	25,5xx					04:39:xx.xx
65	25,7xx					04:39:xx.xx
65	26,5xx				Fin Zona de Control	04:40:xx.xx
45	26,6xx					04:40:xx.xx
45	27,8xx					04:42:xx.xx
45	28,1xx					04:42:xx.xx

18a Edicion Gran Premio del Uruguay 2022 Etapa 5 — Hoja N° 31

Vel	Distancia Total	Distancia Parcial	Dirección y Ubicación de la Referencia	Referencia	Información	Hora de Carrera
45	28,1xx			50 m después		04:42:xx.xx
45	28,8xx			Bordear Plaza		04:43:xx.xx
45	29,3xx			Hacia Minas Por Ruta 8		04:44:xx.xx
45	29,5xx			90		04:44:xx.xx
85	38,7xx			60		04:51:xx.xx
45	40,1xx			$ 150		04:52:xx.xx

18a Edicion Gran Premio del Uruguay 2022 Etapa 5 — Hoja N° 32

Vel	Distancia Total	Distancia Parcial	Dirección y Ubicación de la Referencia	Referencia	Información	Hora de Carrera
45	40,6xx		206			04:53:xx.xx
85	44,7xx			60 Colon		04:56:xx.xx
60	45,0xx			90		04:56:xx.xx
85	62,2xx		184	Mariscala		05:08:xx.xx
60	62,6xx					05:09:xx.xx
60	64,1xx					05:10:xx.xx

18a Edicion Gran Premio del Uruguay 2022 Etapa 5 — Hoja N° 33

Vel	Distancia Total	Distancia Parcial	Dirección y Ubicación de la Referencia	Referencia	Información	Hora de Carrera
60	64,5xx			90		05:11:xx.xx
85	72,9xx			Ao Marmarajá		05:17:xx.xx
85	73,4xx			60		05:17:xx.xx
60	73,7xx			Hacia Aiguá		05:17:xx.xx
60	74,1xx			Aiguá 10 San Carlos 91 Punta del Este 105		05:18:xx.xx
75	82,7xx			45		05:25:xx.xx

18a Edicion Gran Premio del Uruguay 2022 Etapa 5 — Hoja N° 34

Vel	Distancia Total	Distancia Parcial	Dirección y Ubicación de la Referencia	Referencia	Información	Hora de Carrera
45	82,9xx			Hacia Aiguá		05:25:xx.xx
45	83,0xx			Ao. Aiguá		05:25:xx.xx
45	83,6xx			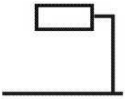 Aiguá	**Control Sello Rotary**	05:26:xx.xx
45	85,6xx			Hacia San Carlos		05:28:xx.xx
45	87,5xx					05:31:xx.xx
45	88,7xx					05:33:xx.xx

18a Edicion Gran Premio del Uruguay 2022 Etapa 5

Vel	Distancia Total	Distancia Parcial	Dirección y Ubicación de la Referencia	Referencia	Información	Hora de Carrera
45				Temperatura del piso 43°		
45	0,000		87		Comienza PC 39	05:37:00,00
75	1,943	1,943	85			05:38:33,26
75	3,656	1,713				05:39:55,49
75	5,333	1,677		A 500 m Puente Angosto		05:41:15,98
60	5,8xx			Ao. Coronilla		05:41:xx.xx

18a Edicion Gran Premio del Uruguay 2022 Etapa 5 — Hoja N° 36

Vel	Distancia Total	Distancia Parcial	Dirección y Ubicación de la Referencia	Referencia	Información	Hora de Carrera
60	6,743	1,41		75		05:42:40,58
60	8,045	1,302	79			05:43:58,70
60	9,629	1,584			Comienza Zona de Control	05:45:33,74
60	12,1xx		75	75		05:48:xx.xx
75	15,5xx		72	45		05:50:xx.xx
75				Baje la velocidad a 45 KPH para pasar escuela luego recupere		

18a Edicion Gran Premio del Uruguay 2022 Etapa 5 — Hoja N° 37

Vel	Distancia Total	Distancia Parcial	Dirección y Ubicación de la Referencia	Referencia	Información	Hora de Carrera
75	15,6xx			Días de escuela		05:50:xx.xx
75	22,1xx			65		05:56:xx.xx
60	24,2xx		63		Fin Zona de Control	05:58:xx.xx
60	27,2xx		60			06:01:xx.xx
60				Temperatura del piso 37°		
60	0,000		60		Comienza PC 40	06:06:00,00

18a Edicion Gran Premio del Uruguay 2022 Etapa 5 — Hoja N° 38

Vel	Distancia Total	Distancia Parcial	Dirección y Ubicación de la Referencia	Referencia	Información	Hora de Carrera
60	1,698	1,698				06:07:41,88
60	3,330	1,632	57			06:09:19,80
60	4,938	1,608		55		06:10:56,28
60	6,484	1,546	54			06:12:29,04
60	8,419	1,935	52		Comienza Zona de Control	06:14:25,14
60	12,7xx		47	60		06:18:xx.xx

18a Edicion Gran Premio del Uruguay 2022 Etapa 5 — Hoja N° 39

Vel	Distancia Total	Distancia Parcial	Dirección y Ubicación de la Referencia	Referencia	Información	Hora de Carrera
45				Entre la referencia anterior y la referencia de volver a la velocidad hay un tiempo de 00:01:35,44		
45	13,0xx			Días de escuela		06:19:xx.xx
45	13,9xx		46	90		06:20:xx.xx
60	27,3xx			A 500 m Puente Angosto	Fin Zona de Control	06:33:xx.xx
60	30,0xx			45		06:36:xx.xx
60				Bajar la veocidad a 45 KPH para pasar puente, luego recupere		

18a Edicion Gran Premio del Uruguay 2022 Etapa 5

Vel	Distancia Total	Distancia Parcial	Dirección y Ubicación de la Referencia	Referencia	Información	Hora de Carrera
60	30,3xx					06:36:xx.xx
60	32,1xx			Días de escuela		06:38:xx.xx
60	38,4xx			21		06:44:xx.xx
60	38,8xx		21			06:45:xx.xx
45	39,3xx			Hacia San Carlos		06:45:xx.xx
45	40,9xx			Por Jacinto Alvariza		06:48:xx.xx

18a Edicion Gran Premio del Uruguay 2022 Etapa 5 — Hoja N° 41

Vel	Distancia Total	Distancia Parcial	Dirección y Ubicación de la Referencia	Referencia	Información	Hora de Carrera
45	41,2xx					06:48:xx.xx
45	42,2xx					06:49:xx.xx
45	42,3xx					06:49:xx.xx
45	43,1xx					06:51:xx.xx
45	43,3xx			Casa Rotaria		06:51:xx.xx
45	45,1xx			Ao. Maldonado		06:53:xx.xx

18a Edicion Gran Premio del Uruguay 2022 Etapa 5 — Hoja N° 42

Vel	Distancia Total	Distancia Parcial	Dirección y Ubicación de la Referencia	Referencia	Información	Hora de Carrera
45	46,0xx					06:54:xx.xx
60	53,1xx			Hacia Maldonado		07:01:xx.xx
60				**Maldonado Capital del Dpto. de Maldonado**		
60	53,8xx			45 Zona Urbana		07:02:xx.xx
45	54,1xx			Hacia Maldonado Centro		07:03:xx.xx
45	54,1xx					07:03:xx.xx

18a Edicion Gran Premio del Uruguay 2022 Etapa 5 — Hoja N° 43

Vel	Distancia Total	Distancia Parcial	Dirección y Ubicación de la Referencia	Referencia	Información	Hora de Carrera
45	54,5xx			Hacia Maldonado Centro		07:03:xx.xx
45	55,0xx					07:04:xx.xx
45	55,3xx			Despertadores		07:04:xx.xx
45	55,4xx			Juan A Lavalleja		07:04:xx.xx
45	56,1xx			Florida		07:05:xx.xx
45	56,6xx			Por 3 de Febrero		07:06:xx.xx

18a Edicion Gran Premio del Uruguay 2022 Etapa 5 — Hoja N° 44

Vel	Distancia Total	Distancia Parcial	Dirección y Ubicación de la Referencia	Referencia	Información	Hora de Carrera
45	56,9xx			Por Acuña de Figueroa		07:06:xx.xx
45	57,1xx		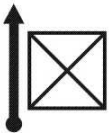	Intendencia de Maldonado	**Control Sello Rotary**	07:07:xx.xx
45	57,1xx		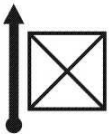	Intendencia de Maldonado	**Control Horario N° 6**	07:08:00,00
45				**La Etapa 6 se larga en estacionamiento Rbla. L Batlle Pacheco y Av Chiverta Playa Brava**		
45				**El 1er. auto larga a las** 9:30 horas		

Etapa 5 Alternativo 1 GPU 2022 — Hoja N° 1

Vel	Distancia Total	Distancia Parcial	Dirección y Ubicación de la Referencia	Referencia	Información	Hora de Carrera
45				la siguiente referencia sustituye Hoja 22 Renglón 2		
45	40,440			Hacia Minas		03:55:00,00
45	40,7xx		 240			03:55:xx.xx
45				Temperatura del piso 52°		
45	0,000		 240		Comienza PC 38A	04:00:00,00
80	1,472	1,472	 238			04:01:06,24

Etapa 5 Alternativo 1 GPU 2022 — Hoja N° 2

Vel	Distancia Total	Distancia Parcial	Dirección y Ubicación de la Referencia	Referencia	Información	Hora de Carrera
80	3,489	2,017	236			04:02:37,00
80	4,4xx	0,978		60 Aramendía		04:03:xx.xx
80				Baje la velocidad a 60 KPH para pasar Aramendía, luego recupere		
80	5,587	2,098		90		04:04:11,42
80	7,280	1,693	232			04:05:27,60
80	9,606	2,326	230			04:07:12,27

Etapa 5 Alternativo 1 GPU 2022 — Hoja N° 3

Vel	Distancia Total	Distancia Parcial	Dirección y Ubicación de la Referencia	Referencia	Información	Hora de Carrera
83	11,314	1,708	228		Comienza Zona de Control	04:08:26,35
83	16,2xx			223		04:12:xx.xx
80	21,3xx			Piraraja	Fin Zona de Control	04:15:xx.xx
45	21,7xx					04:16:xx.xx
45	22,8xx					04:17:xx.xx
45				Continúa en Libro original en Hoja 31 Renglón 4		