Recorido de la Etapa

Etapa 1

Montevideo - Maldonado

Resumen Etapa 1						
Tiempo Neutraliz	**Lugar**	**Control Horario**	**Km Parcial**	**PC**	**Km**	**Km Total**
	Montevideo		0			0
	Peaje Soca		34,7			
	Pan de Azucar		57,0	1	23,9	
	Minas		46,1	2	29,7	
0:25			**137,8**			**137,8**
	Villa Serrana		41,4	3	23,5	
1:00			**41,4**			**179,2**
	Aiguá		30,4	4	18,6	
	Velazquez		56,9	5	14,6	
			21,2	6	19,5	
	Rocha		34,2	7	20,8	
0:25			**142,7**			**321,9**
	José Ignacio		55,8	8	16,7	
				9	25,1	
	Maldonado	2	59,8			
			115,6		192,4	**437,5**

Nomenclatura de Hoja de Ruta.

Vel.	Dist. Total	Dist. Parcial	Dirección y Ubicación de la Referencia	Referencia	Información	Hora de Carrera H - M - S - 1/100
			58	Referencia antes del km. XX		
			20	Referencia después del km. XX		
				Referencia antes del km. XX ubicado a la izquierda.		
				Referencia frente al km. XX ubicado a la izquierda.		
				Referencia después del km. XX ubicado a la izquierda.		
				Referencia junto al km. XX		

Indicadores de Velocidad Máxima

Deben respetarse los indicadores de Velocidad Máxima en todo el recorrido de la competencia.

El Libro de Ruta indica los movimientos de velocidad a realizar en cada cartel indicador de Velocidad Máxima, pero pueden existir indicadores instalados después de realizada la medición de la ruta de la competencia, deben respetarse. En varias nuevas rotondas existen indicadores de Vel Max 30 KPH.

Indicadores de Escuela

Los indicadores de escuela deben respetarse hasta la Etapa 5 que es cuando se concurre a clase.

Siempre circular con precación.

Largada Rampa GPU 2020 — Hoja N° 1

Vel	Distancia Total	Distancia Parcial	Dirección y Ubicación de la Referencia	Referencia	Información	Hora de Carrera
45				Hotel Cottage Parque Cerrado		
45	0,000			Rampa de Largada	**Largada**	00:00:00,00
45	1,9xx			Subida de Coimbra		00:02:xx.xx
45	2,2xx		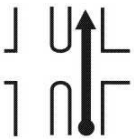	Cruza Av. Gral Paz		00:02:xx.xx
45	4,8xx			Por Rambla Concepción del Uruguay	**Control Horario N° 1**	00:20:00,00
45				La Etapa 1 se larga En el Aeropuerto Internacional en la Rampa de Partidas		

Largada Rampa GPU 2020 — Hoja N° 2

Vel	Distancia Total	Distancia Parcial	Dirección y Ubicación de la Referencia	Referencia	Información	Hora de Carrera
45				El 1er. auto Larga a las 8 Horas		
45				El Parque Cerrado previo Abrirá a las 7 Horas		

17a Edicion Gran Premio del Uruguay 2020 Etapa 1 — Hoja N° 1

Vel	Distancia Total	Distancia Parcial	Dirección y Ubicación de la Referencia	Referencia	Información	Hora de Carrera
40	0,000			Rampa Aeropuerto	**Largada**	00:00:00,00
40	0,2xx					00:00:xx.xx
40	0,2xx			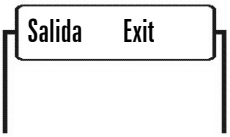		00:00:xx.xx
40	0,3xx			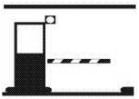		00:00:xx.xx
40	0,4xx			Hacia El Este Pando		00:00:xx.xx
40	0,8xx			Subir a Ruta		00:01:xx.xx

17a Edicion Gran Premio del Uruguay 2020 Etapa 1 — Hoja N° 2

Vel	Distancia Total	Distancia Parcial	Dirección y Ubicación de la Referencia	Referencia	Información	Hora de Carrera
40	1,2xx			Pando		00:01:xx.xx
40	1,3xx			Hacia Pando		00:02:xx.xx
40	2,7xx			3 Semaforos		00:04:xx.xx
40	3,7xx					00:05:xx.xx
40	3,9xx			75		00:05:xx.xx
60	6,6xx			A Pando		00:08:xx.xx

17a Edicion Gran Premio del Uruguay 2020 Etapa 1 — Hoja N° 3

Vel	Distancia Total	Distancia Parcial	Dirección y Ubicación de la Referencia	Referencia	Información	Hora de Carrera
60	10,0xx			A Pando		00:12:xx.xx
60	11,7xx			A Pando		00:13:xx.xx
60	13,1xx			Hacia Minas		00:15:xx.xx
60	15,0xx			A Ruta 8 Minas		00:17:xx.xx
60	16,5xx			Hacia Minas Al Este		00:18:xx.xx
60	16,7xx					00:18:xx.xx

17a Edicion Gran Premio del Uruguay 2020 Etapa 1 — Hoja N° 4

Vel	Distancia Total	Distancia Parcial	Dirección y Ubicación de la Referencia	Referencia	Información	Hora de Carrera
60	18,1xx			Hacia Minas Al Este		00:20:xx.xx
60	19,8xx			Hacia Minas Al Este		00:21:xx.xx
60	22,0xx					00:24:xx.xx
60	22,2xx					00:24:xx.xx
60	22,8xx			Hacia Minas Al Este		00:24:xx.xx
60	23,4xx			90		00:25:xx.xx

17a Edicion Gran Premio del Uruguay 2020 Etapa 1 — Hoja N° 5

Vel	Distancia Total	Distancia Parcial	Dirección y Ubicación de la Referencia	Referencia	Información	Hora de Carrera
80	25,8xx			Días de escuela		00:27:xx.xx
80	30,0xx			60		00:30:xx.xx
60	30,5xx			Fin Doble Vía		00:30:xx.xx
60	30,7xx			Hacia Minas Al Este		00:31:xx.xx
60	33,8xx			60		00:34:xx.xx
30	34,7xx			Peaje $ 115		00:35:xx.xx

17a Edicion Gran Premio del Uruguay 2020 Etapa 1 — Hoja N° 6

Vel	Distancia Total	Distancia Parcial	Dirección y Ubicación de la Referencia	Referencia	Información	Hora de Carrera
30	34,9xx					00:36:xx.xx
30	36,9xx		52			00:40:xx.xx
30	0,000		52		Comienza Control de Odómetros	00:55:00,00
87	1,616	1,616		54		00:56:06,87
87	3,689	2,073	56			00:57:32,65
87	5,615	1,926		58		00:58:52,34

17a Edicion Gran Premio del Uruguay 2020 Etapa 1 — Hoja N° 7

Vel	Distancia Total	Distancia Parcial	Dirección y Ubicación de la Referencia	Referencia	Información	Hora de Carrera
87	7,624	2,009		60		01:00:15,48
87	9,632	2,008		62		01:01:38,57
87	10,791	1,159	63		Fin Control de Odómetros	01:02:26,52
45	12,8xx			Hacia Interbalnearia Por Ruta 9		01:05:xx.xx
45	13,6xx		66	90		01:06:xx.xx
45	0,000		66	90	Comienza PC 1	01:12:00,00

17a Edicion Gran Premio del Uruguay 2020 Etapa 1 — Hoja N° 8

Vel	Distancia Total	Distancia Parcial	Dirección y Ubicación de la Referencia	Referencia	Información	Hora de Carrera
84	1,338	1,338	67			01:12:57,34
84	3,571	2,233	69			01:14:33,04
84	5,546	1,975	71			01:15:57,69
84	7,065	1,519	73			01:17:02,79
84	9,316	2,251	75		Comienza Zona de Control	01:18:39,26
84	12,8xx		78	60	Fin Zona de Control	01:21:xx.xx

17a Edicion Gran Premio del Uruguay 2020 Etapa 1 — Hoja N° 9

Vel	Distancia Total	Distancia Parcial	Dirección y Ubicación de la Referencia	Referencia	Información	Hora de Carrera
30	13,2xx			Peaje $ 115		01:21:xx.xx
30	14,7xx			Parque M.T.O.P.		01:24:xx.xx
30	0,000			Parque M.T.O.P.	Continúa PC 1	01:32:00,00
87	1,340	1,34		82		01:32:55,45
87	3,342	2,002		84		01:34:18,29
87	4,958	1,616				01:35:25,16

17a Edicion Gran Premio del Uruguay 2020 Etapa 1 — Hoja N° 10

Vel	Distancia Total	Distancia Parcial	Dirección y Ubicación de la Referencia	Referencia	Información	Hora de Carrera
87	5,940	0,982		60		01:36:05,79
60	6,303	0,363		90		01:36:27,57
87	7,351	1,048		88	Comienza Zona de Control	01:37:10,94
87	11,1xx				Fin Zona de Control	01:39:xx.xx
60	11,6xx			Al Este		01:40:xx.xx
60	12,5xx			Ruta Interbalnearia		01:41:xx.xx

17a Edicion Gran Premio del Uruguay 2020 Etapa 1 — Hoja N° 11

Vel	Distancia Total	Distancia Parcial	Dirección y Ubicación de la Referencia	Referencia	Información	Hora de Carrera
87	19,5xx			93		01:46:xx.xx
87	20,5xx			94		01:46:xx.xx
87	21,2xx			Hacia Pan de Azucar Costa Oceánica		01:47:xx.xx
75	22,7xx			ZONA SUBURBANA 60		01:48:xx.xx
45	23,0xx			A Rocha		01:48:xx.xx
45	23,8xx					01:49:xx.xx

17a Edicion Gran Premio del Uruguay 2020 Etapa 1 — Hoja N° 12

Vel	Distancia Total	Distancia Parcial	Dirección y Ubicación de la Referencia	Referencia	Información	Hora de Carrera
45	24,0xx			A Minas Por Fructuoso Rivera		01:50:xx.xx
45	24,3xx					01:50:xx.xx
45	24,4xx					01:50:xx.xx
45	24,4xx					01:50:xx.xx
45	24,6xx					01:50:xx.xx
45	25,0xx					01:51:xx.xx

17a Edicion Gran Premio del Uruguay 2020 Etapa 1 — Hoja N° 13

Vel	Distancia Total	Distancia Parcial	Dirección y Ubicación de la Referencia	Referencia	Información	Hora de Carrera
45	25,2xx					01:51:xx.xx
45	26,0xx			75		01:52:xx.xx
70	27,5xx		14	Sierra de las Animas		01:54:xx.xx
70	0,000		14	Sierra de las Animas	**Comienza PC 2**	01:59:00,00
77	1,657	1,657	16			02:00:17,47
77	3,364	1,707				02:01:37,28

17a Edicion Gran Premio del Uruguay 2020 Etapa 1 — Hoja N° 14

Vel	Distancia Total	Distancia Parcial	Dirección y Ubicación de la Referencia	Referencia	Información	Hora de Carrera
77	5,487	2,123				02:03:16,54
77	7,543	2,056	21			02:04:52,66
74	9,707	2,164		24		02:06:37,94
74	11,526	1,819	25		Comienza Zona de Control	02:08:06,43
74	14,4xx		28			02:10:xx.xx
77	18,8xx		33			02:13:xx.xx

17a Edicion Gran Premio del Uruguay 2020 Etapa 1 — Hoja N° 15

Vel	Distancia Total	Distancia Parcial	Dirección y Ubicación de la Referencia	Referencia	Información	Hora de Carrera
74	25,7xx			40		02:19:xx.xx
77	29,7xx			44	Fin Zona de Control	02:22:xx.xx
77	33,1xx			Curva en bajada		02:25:xx.xx
77	35,1xx			Ao. Coronilla		02:26:xx.xx
77	35,4xx			45		02:27:xx.xx
45	35,6xx			Hacia Minas		02:27:xx.xx

17a Edicion Gran Premio del Uruguay 2020 Etapa 1 — Hoja N° 16

Vel	Distancia Total	Distancia Parcial	Dirección y Ubicación de la Referencia	Referencia	Información	Hora de Carrera
45	36,4xx			75		02:28:xx.xx
75	36,7xx					02:28:xx.xx
75	43,5xx					02:34:xx.xx
75	43,8xx			45		02:34:xx.xx
45	44,1xx					02:34:xx.xx
45				Minas Capital del Dpto. de Lavalleja		

17a Edicion Gran Premio del Uruguay 2020 Etapa 1 — Hoja N° 17

Vel	Distancia Total	Distancia Parcial	Dirección y Ubicación de la Referencia	Referencia	Información	Hora de Carrera
45	44,2xx			Por Juan Antonio Lavalleja		02:34:xx.xx
45	44,8xx			Por 25 de Mayo		02:35:xx.xx
45	45,0xx			Plaza	**Control Sello Rotary**	02:35:xx.xx
45	45,5xx			Por Treinta y Tres		02:36:xx.xx
45	45,5xx			Por Ituzaingó		02:36:xx.xx
45	45,7xx			Por J. A. Lavalleja		02:36:xx.xx

17a Edicion Gran Premio del Uruguay 2020 Etapa 1 — Hoja N° 18

Vel	Distancia Total	Distancia Parcial	Dirección y Ubicación de la Referencia	Referencia	Información	Hora de Carrera
45	45,7xx					02:36:xx.xx
45	46,1xx			Hacia Ancap		02:37:xx.xx
45	46,1xx			Ancap		02:37:xx.xx
45				**Reabastecimiento Dispone de 25 Minutos**		
45	46,267			Al salir de Ancap		03:02:00,00
45	46,4xx					03:02:xx.xx

17a Edicion Gran Premio del Uruguay 2020 Etapa 1 — Hoja N° 19

Vel	Distancia Total	Distancia Parcial	Dirección y Ubicación de la Referencia	Referencia	Información	Hora de Carrera
45	46,6xx					03:02:xx.xx
45	46,8xx					03:02:xx.xx
45	47,1xx					03:03:xx.xx
45	48,6xx			Hacia Ruta 8		03:05:xx.xx
45	48,8xx					03:05:xx.xx
45	48,9xx					03:05:xx.xx

17a Edicion Gran Premio del Uruguay 2020 Etapa 1 — Hoja N° 20

Vel	Distancia Total	Distancia Parcial	Dirección y Ubicación de la Referencia	Referencia	Información	Hora de Carrera
45	50,5xx		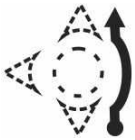			03:07:xx.xx
45	51,5xx			Sociedad Agropecuaria de Lavalleja		03:08:xx.xx
45	51,9xx			Colegio Blue Blue Elefante		03:09:xx.xx
45	52,0xx			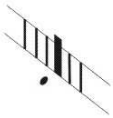		03:09:xx.xx
45	0,000			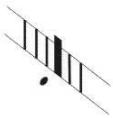	**Comienza Control de Odómetros**	03:14:00,00
55	0,5xx					03:14:xx.xx

17a Edicion Gran Premio del Uruguay 2020 Etapa 1 — Hoja N° 21

Vel	Distancia Total	Distancia Parcial	Dirección y Ubicación de la Referencia	Referencia	Información	Hora de Carrera
55	1,414	1,414				03:15:32,55
55	2,2xx					03:16:xx.xx
55	2,560	1,146				03:16:47,56
55	3,794	1,234				03:18:08,33
55	4,050	0,256				03:18:25,09
55	5,121	1,071				03:19:35,19

17a Edicion Gran Premio del Uruguay 2020 Etapa 1 — Hoja N° 22

Vel	Distancia Total	Distancia Parcial	Dirección y Ubicación de la Referencia	Referencia	Información	Hora de Carrera
55	5,713	0,592			Fin Control de Odómetros	03:20:13,94
55	5,8xx					03:20:xx.xx
55	6,2xx					03:20:xx.xx

PC 3 Marco de Los Reyes

PC de balasto uso obligatorio

de Casco de Seguridad

Velocidad	Hora de Carrera
55	03:26:00

17a Edicion Gran Premio del Uruguay 2020 Etapa 1 — Hoja N° 24

Vel	Distancia Total	Distancia Parcial	Dirección y Ubicación de la Referencia	Referencia	Información	Hora de Carrera
55	0,000				Comienza PC 3	03:26:00,00
55	1,095	1,095				03:27:11,67
55	1,6xx					03:27:xx.xx
55	2,716	1,621				03:28:57,77
55	4,578	1,862				03:30:59,65
55	4,6xx					03:31:xx.xx

17a Edicion Gran Premio del Uruguay 2020 Etapa 1 — Hoja N° 25

Vel	Distancia Total	Distancia Parcial	Dirección y Ubicación de la Referencia	Referencia	Información	Hora de Carrera
55	5,4xx					03:31:xx.xx
55	6,249	1,671		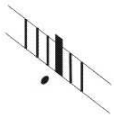		03:32:49,03
55	7,989	1,74				03:34:42,92
55	8,8xx			A Villa Serrana		03:35:xx.xx
55	9,069	1,08			**Comienza Zona de Control**	03:35:53,61
55	9,8xx			A Villa Serrana		03:36:xx.xx

17a Edicion Gran Premio del Uruguay 2020 Etapa 1 — Hoja N° 26

Vel	Distancia Total	Distancia Parcial	Dirección y Ubicación de la Referencia	Referencia	Información	Hora de Carrera
55	12,4xx					03:39:xx.xx
55	15,1xx			En bajada		03:42:xx.xx
55	15,2xx					03:42:xx.xx
55	16,4xx					03:43:xx.xx
55	16,7xx			A Villa Serrana		03:44:xx.xx
55	17,0xx					03:44:xx.xx

17a Edicion Gran Premio del Uruguay 2020 Etapa 1 — Hoja N° 27

Vel	Distancia Total	Distancia Parcial	Dirección y Ubicación de la Referencia	Referencia	Información	Hora de Carrera
55	23,5xx				Fin Zona de Control	03:51:xx.xx
55	25,6xx			A Villa Serrana		03:53:xx.xx
40				Atención!! Proxima referencia en mal estado		
40	26,1xx			Pozo		03:54:xx.xx
40	27,3xx					03:56:xx.xx
40				Atención!! Ingresa a Villa Serrana Zona poblada		

17a Edicion Gran Premio del Uruguay 2020 Etapa 1 — Hoja N° 28

Vel	Distancia Total	Distancia Parcial	Dirección y Ubicación de la Referencia	Referencia	Información	Hora de Carrera
40	28,0xx			Comienzo de asfalto		03:57:xx.xx
40	29,3xx			Mesón de Las Cañas		03:59:xx.xx
40				**Neutralización de 1 Hora Almuerzo**		
40	0,000			Al Salir de Mesón de Las Cañas		04:59:00,00
40	2,6xx					05:02:xx.xx
40	4,7xx			Ruta 8		05:06:xx.xx

17a Edicion Gran Premio del Uruguay 2020 Etapa 1 — Hoja N° 29

Vel	Distancia Total	Distancia Parcial	Dirección y Ubicación de la Referencia	Referencia	Información	Hora de Carrera
40	5,5xx		146			05:07:xx.xx
80	9,2xx			60		05:10:xx.xx
45	9,9xx			Hacia Aiguá		05:11:xx.xx
45	10,8xx		151	A 500 m Puente Angosto		05:12:xx.xx
45	0,000		151	A 500 m Puente Angosto	**Comienza PC 4**	05:16:00,00
71	0,4xx					05:16:xx.xx

17a Edicion Gran Premio del Uruguay 2020 Etapa 1 — Hoja N° 30

Vel	Distancia Total	Distancia Parcial	Dirección y Ubicación de la Referencia	Referencia	Información	Hora de Carrera
71	1,113	1,113	152			05:16:56,43
71	3,023	1,91	154			05:18:33,28
71	4,390	1,367				05:19:42,59
71	5,886	1,496	157			05:20:58,45
71	8,339	2,453	159		Comienza Zona de Control	05:23:02,82
71	14,8xx			166		05:28:xx.xx

17a Edicion Gran Premio del Uruguay 2020 Etapa 1 — Hoja N° 31

Vel	Distancia Total	Distancia Parcial	Dirección y Ubicación de la Referencia	Referencia	Información	Hora de Carrera
74	15,2xx			45		05:28:xx.xx
74				Bajar a 45 KPH para cruzar puente, luego recupere No hay Controles por 1 Km		
74	15,5xx					05:29:xx.xx
74	15,7xx			75		05:29:xx.xx
74	18,6xx			45	Fin Zona de Control	05:31:xx.xx
45	18,7xx			Hacia Aiguá		05:31:xx.xx

17a Edicion Gran Premio del Uruguay 2020 Etapa 1 — Hoja N° 32

Vel	Distancia Total	Distancia Parcial	Dirección y Ubicación de la Referencia	Referencia	Información	Hora de Carrera
45	18,9xx			Ao. Aiguá		05:32:xx.xx
45	19,6xx			Aiguá		05:32:xx.xx
45	21,5xx			Hacia Velazquez		05:35:xx.xx
45	22,4xx			Cementerio		05:36:xx.xx
60				Atención!! En los próximos kms hay puentes angostos, bajar a 45 KPH para pasarlos, debe ceder el paso		
60	23,2xx			45		05:37:xx.xx

17a Edicion Gran Premio del Uruguay 2020 Etapa 1 — Hoja N° 33

Vel	Distancia Total	Distancia Parcial	Dirección y Ubicación de la Referencia	Referencia	Información	Hora de Carrera
60	23,5xx					05:37:xx.xx
60	29,2xx			Ao. El Leon		05:43:xx.xx
60	31,6xx			Días de escuela		05:45:xx.xx
60	35,2xx			Ao. Sarandí Grande		05:49:xx.xx
60	39,6xx			Ao. Sarandí Chico		05:53:xx.xx
60	44,7xx			Días de escuela		05:59:xx.xx

17a Edicion Gran Premio del Uruguay 2020 Etapa 1 — Hoja N° 34

Vel	Distancia Total	Distancia Parcial	Dirección y Ubicación de la Referencia	Referencia	Información	Hora de Carrera
60	44,8xx			60		05:59:xx.xx
60	47,6xx			45		06:01:xx.xx
60	47,9xx					06:02:xx.xx
60	48,4xx			Días de escuela		06:02:xx.xx
60	50,9xx			Ao. Alferes		06:05:xx.xx
60	51,3xx			Ao. Alferes 2		06:05:xx.xx

17a Edicion Gran Premio del Uruguay 2020 Etapa 1 — Hoja N° 35

Vel	Distancia Total	Distancia Parcial	Dirección y Ubicación de la Referencia	Referencia	Información	Hora de Carrera
60	52,0xx					06:06:xx.xx
60	0,000				Comienza PC 5	06:10:00,00
78	1,206	1,206	204			06:10:55,66
78	2,565	1,359	205			06:11:58,38
78	3,993	1,428				06:13:04,29
78	5,933	1,94				06:14:33,83

17a Edicion Gran Premio del Uruguay 2020 Etapa 1 — Hoja N° 36

Vel	Distancia Total	Distancia Parcial	Dirección y Ubicación de la Referencia	Referencia	Información	Hora de Carrera
78	8,003	2,07	210		Comienza Zona de Control	06:16:09,37
78	14,6xx		217		Fin Zona de Control	06:21:xx.xx
45	15,4xx			Hacia Velazquez		06:22:xx.xx
45	15,8xx			Tramo Común Rutas 13 y 15		06:22:xx.xx
75	22,1xx			45		06:27:xx.xx
45	22,2xx			Ao. Sarandí		06:27:xx.xx

17a Edicion Gran Premio del Uruguay 2020 Etapa 1 — Hoja N° 37

Vel	Distancia Total	Distancia Parcial	Dirección y Ubicación de la Referencia	Referencia	Información	Hora de Carrera
45	22,8xx					06:28:xx.xx
45	22,8xx					06:28:xx.xx
45	23,0xx					06:29:xx.xx
45	23,2xx					06:29:xx.xx
45	23,5xx			Hacia Rocha		06:29:xx.xx
45	23,6xx					06:29:xx.xx

17a Edicion Gran Premio del Uruguay 2020 Etapa 1 — Hoja N° 38

Vel	Distancia Total	Distancia Parcial	Dirección y Ubicación de la Referencia	Referencia	Información	Hora de Carrera
45	23,8xx			Hacia Rocha		06:30:xx.xx
45	24,5xx			90		06:31:xx.xx
45	0,000			90	Comienza PC 6	06:35:00,00
68	1,043	1,043	82			06:35:55,22
68	2,318	1,275	81			06:37:02,72
68	3,811	1,493				06:38:21,76

17a Edicion Gran Premio del Uruguay 2020 Etapa 1 — Hoja N° 39

Vel	Distancia Total	Distancia Parcial	Dirección y Ubicación de la Referencia	Referencia	Información	Hora de Carrera
68	5,791	1,98	78			06:40:06,58
71	8,067	2,276		75		06:42:01,98
71	9,395	1,328			Comienza Zona de Control	06:43:09,32
71	14,0xx		69			06:47:xx.xx
68	18,0xx			65		06:50:xx.xx
71	19,5xx			45	Fin Zona de Control	06:51:xx.xx

17a Edicion Gran Premio del Uruguay 2020 Etapa 1 — Hoja N° 40

Vel	Distancia Total	Distancia Parcial	Dirección y Ubicación de la Referencia	Referencia	Información	Hora de Carrera
45	19,8xx			Angosto Ao. India Muerta		06:52:xx.xx
45	21,2xx		62			06:54:xx.xx
45	0,000		62		Comienza PC 7	06:58:00,00
71	1,200	1,2	61			06:59:00,85
71	2,038	0,838		45		06:59:43,34
71				Bajar a 45 KPH para pasar puente, luego recupere		

17a Edicion Gran Premio del Uruguay 2020 Etapa 1 — Hoja N° 41

Vel	Distancia Total	Distancia Parcial	Dirección y Ubicación de la Referencia	Referencia	Información	Hora de Carrera
71	3,682	1,644		90		07:01:06,69
71	5,181	1,499	57			07:02:22,70
71	7,081	1,9	55			07:03:59,04
71	8,440	1,359		45	Comienza Zona de Control	07:05:07,94
71				Bajar a 45 KPH para pasar escuela, luego recupere No hay controles por 1 Km		
71	8,7xx			90		07:05:xx.xx

17a Edicion Gran Premio del Uruguay 2020 Etapa 1 — Hoja N° 42

Vel	Distancia Total	Distancia Parcial	Dirección y Ubicación de la Referencia	Referencia	Información	Hora de Carrera
71	12,9xx		49			07:08:xx.xx
68	20,8xx				Fin Zona de Control	07:15:xx.xx
68	0,0xx			Ao. Las Conchas		06:57:xx.xx
68	21,2xx			60		07:16:xx.xx
60	28,5xx			ZONA 45 SUBURBANA		07:23:xx.xx
45	28,9xx					07:24:xx.xx

17a Edicion Gran Premio del Uruguay 2020 Etapa 1

Hoja N° 43

Vel	Distancia Total	Distancia Parcial	Dirección y Ubicación de la Referencia	Referencia	Información	Hora de Carrera
45	29,8xx					07:25:xx.xx
45	30,0xx					07:25:xx.xx
45	30,3xx					07:25:xx.xx
45	30,4xx					07:26:xx.xx
45				Rocha Capital del Dpto. de Rocha		
45	30,9xx					07:26:xx.xx

17a Edicion Gran Premio del Uruguay 2020 Etapa 1 — Hoja N° 44

Vel	Distancia Total	Distancia Parcial	Dirección y Ubicación de la Referencia	Referencia	Información	Hora de Carrera
45	31,1xx					07:27:xx.xx
45	31,2xx			Por 18 de Julio		07:27:xx.xx
45	31,7xx			Por 25 de Agosto		07:27:xx.xx
45	31,8xx			Plaza	**Control Sello Rotary**	07:27:xx.xx
45	31,9xx			Por J. P. Ramirez		07:28:xx.xx
45	32,7xx					07:29:xx.xx

17a Edicion Gran Premio del Uruguay 2020 Etapa 1 — Hoja N° 45

Vel	Distancia Total	Distancia Parcial	Dirección y Ubicación de la Referencia	Referencia	Información	Hora de Carrera
45	33,0xx					07:29:xx.xx
45	33,3xx					07:29:xx.xx
45	33,5xx					07:30:xx.xx
45	33,6xx			Ruta 9		07:30:xx.xx
45	34,2xx			Ancap		07:31:xx.xx
45				**Reabastecimiento** **Dispone de 25 minutos**		

17a Edicion Gran Premio del Uruguay 2020 Etapa 1 — Hoja N° 46

Vel	Distancia Total	Distancia Parcial	Dirección y Ubicación de la Referencia	Referencia	Información	Hora de Carrera
45	34,389			Al salir Hacia Montevideo		07:56:00,00
60	35,7xx			90		07:57:xx.xx
85	37,4xx					07:58:xx.xx
85	48,4xx			A 400 m Control Policial		08:06:xx.xx
60	49,7xx			Peaje $ 115		08:07:xx.xx
85	52,8xx		188	60		08:09:xx.xx

17a Edicion Gran Premio del Uruguay 2020 Etapa 1 — Hoja N° 47

Vel	Distancia Total	Distancia Parcial	Dirección y Ubicación de la Referencia	Referencia	Información	Hora de Carrera
60	52,9xx			Acceso Laguna Garzón		08:09:xx.xx
60	53,2xx			Balasto		08:10:xx.xx
60	53,3xx			60		08:10:xx.xx
60	64,6xx			Hacia Laguna Garzón		08:21:xx.xx
60	64,9xx			60		08:21:xx.xx
60	0,000			60	**Comienza PC 8**	08:25:00,00

17a Edicion Gran Premio del Uruguay 2020 Etapa 1 — Hoja N° 48

Vel	Distancia Total	Distancia Parcial	Dirección y Ubicación de la Referencia	Referencia	Información	Hora de Carrera
75	2,209	2,209				08:26:46,03
75	4,117	1,908				08:28:17,62
75	6,621	2,504				08:30:17,81
75	8,790	2,169	200			08:32:01,92
75	10,712	1,922			Comienza Zona de Control	08:33:34,18
75	16,7xx			Parador La Balsa	Fin Zona de Control	08:38:xx.xx

17a Edicion Gran Premio del Uruguay 2020 Etapa 1 — Hoja N° 49

Vel	Distancia Total	Distancia Parcial	Dirección y Ubicación de la Referencia	Referencia	Información	Hora de Carrera
60	17,0xx					08:38:xx.xx
30	17,4xx			Puente Circular		08:39:xx.xx
30	17,9xx					08:40:xx.xx
60	23,2xx					08:45:xx.xx
60	23,5xx					08:46:xx.xx
60	24,9xx					08:47:xx.xx

17a Edicion Gran Premio del Uruguay 2020 Etapa 1 — Hoja N° 50

Vel	Distancia Total	Distancia Parcial	Dirección y Ubicación de la Referencia	Referencia	Información	Hora de Carrera
45	25,1xx			A Ruta 9		08:47:xx.xx
45	25,9xx					08:48:xx.xx
45	26,3xx					08:49:xx.xx
45	30,4xx			60		08:54:xx.xx
60	32,6xx					08:57:xx.xx
60	35,2xx					08:59:xx.xx

17a Edicion Gran Premio del Uruguay 2020 Etapa 1 — Hoja N° 51

Vel	Distancia Total	Distancia Parcial	Dirección y Ubicación de la Referencia	Referencia	Información	Hora de Carrera
60	35,4xx					08:59:xx.xx
45	35,6xx			A San Carlos		08:59:xx.xx
45	36,6xx			Ao. José Ignacio		09:01:xx.xx
45				**Atención!!** **500 metros después** **por balasto**		
45	37,1xx					09:02:xx.xx
45	37,4xx			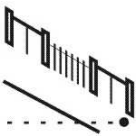		09:02:xx.xx

Vel	Distancia Total	Distancia Parcial	Dirección y Ubicación de la Referencia	Referencia	Información	Hora de Carrera
45				Atención!! Camino angosto y sinuoso		

PC 9 José Ignacio

PC de balasto uso obligatorio

de Casco de Seguridad

Velocidad	Hora de Carrera
52	09:07:00

17a Edicion Gran Premio del Uruguay 2020 Etapa 1 — Hoja N° 54

Vel	Distancia Total	Distancia Parcial	Dirección y Ubicación de la Referencia	Referencia	Información	Hora de Carrera
45	0,000			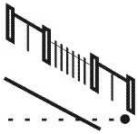	Comienza PC 9	09:07:00,00
52	1,137	1,137				09:08:18,72
52	1,7xx					09:09:xx.xx
52	2,1xx					09:09:xx.xx
52	2,664	1,527				09:10:04,43
52	2,7xx					09:10:xx.xx

17a Edicion Gran Premio del Uruguay 2020 Etapa 1 — Hoja N° 55

Vel	Distancia Total	Distancia Parcial	Dirección y Ubicación de la Referencia	Referencia	Información	Hora de Carrera
52	3,3xx					09:10:xx.xx
52	4,377	1,713		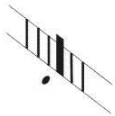		09:12:03,02
52	5,5xx					09:13:xx.xx
52	5,831	1,454				09:13:43,68
52	7,2xx					09:15:xx.xx
52	7,9xx					09:16:xx.xx

17a Edicion Gran Premio del Uruguay 2020 Etapa 1 — Hoja N° 56

Vel	Distancia Total	Distancia Parcial	Dirección y Ubicación de la Referencia	Referencia	Información	Hora de Carrera
52	8,411	2,58		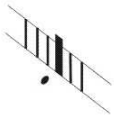	**Comienza Zona de Control**	09:16:42,30
52	11,5xx					09:20:xx.xx
52	11,6xx					09:20:xx.xx
52	13,0xx					09:22:xx.xx
52	14,1xx			Escuela No. 35		09:23:xx.xx
52	16,4xx					09:25:xx.xx

17a Edicion Gran Premio del Uruguay 2020 Etapa 1 — Hoja N° 57

Vel	Distancia Total	Distancia Parcial	Dirección y Ubicación de la Referencia	Referencia	Información	Hora de Carrera
52	17,8xx					09:27:xx.xx
52	18,7xx					09:28:xx.xx
52	20,1xx					09:30:xx.xx
52	25,1xx				Fin Zona de Control	09:36:xx.xx
52	25,7xx					09:36:xx.xx
52	26,4xx			Ruta 9		09:37:xx.xx

17a Edicion Gran Premio del Uruguay 2020 Etapa 1 — Hoja N° 58

Vel	Distancia Total	Distancia Parcial	Dirección y Ubicación de la Referencia	Referencia	Información	Hora de Carrera
80	29,6xx			45		09:39:xx.xx
45	29,7xx			Hacia San Carlos Punta del Este		09:40:xx.xx
45	31,0xx					09:41:xx.xx
45	31,3xx					09:42:xx.xx
45	31,6xx					09:42:xx.xx
45	32,5xx					09:43:xx.xx

17a Edicion Gran Premio del Uruguay 2020 Etapa 1 — Hoja N° 59

Vel	Distancia Total	Distancia Parcial	Dirección y Ubicación de la Referencia	Referencia	Información	Hora de Carrera
45	32,7xx					09:43:xx.xx
45	33,5xx					09:45:xx.xx
45	33,6xx			Casa Rotaria	**Control Sello Rotary**	09:45:xx.xx
45	36,4xx					09:48:xx.xx
60	43,5xx			Hacia Maldonado		09:56:xx.xx
60	44,4xx			Hacia Maldonado		09:56:xx.xx

17a Edicion Gran Premio del Uruguay 2020 Etapa 1 — Hoja N° 60

Vel	Distancia Total	Distancia Parcial	Dirección y Ubicación de la Referencia	Referencia	Información	Hora de Carrera
45	44,5xx					09:57:xx.xx
45				**Maldonado Capital del Dpto. de Maldonado**		
45	44,9xx					09:57:xx.xx
45	47,0xx			Por 3 de Febrero		10:00:xx.xx
45	47,3xx			Por Acuña de Figueroa		10:00:xx.xx
45	47,5xx			Intendencia de Maldonado	**Control Sello Rotary**	10:01:xx.xx

17a Edicion Gran Premio del Uruguay 2020 Etapa 1

Vel	Distancia Total	Distancia Parcial	Dirección y Ubicación de la Referencia	Referencia	Información	Hora de Carrera
45	47,5xx			Intendencia de Maldonado	**Control Horario N° 2**	10:02:00,00
45				**La Etapa 2 se larga en estacionamiento Playa Brava y Av Chiverta 1er. auto larga a las 9:00 horas**		