














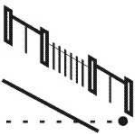

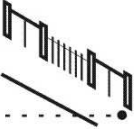










Vel	Distancia Total	Distancia Parcial	Dirección y Ubicación de la Referencia	Referencia	Información	Hora de Carrera
60	35,8xx					08:39:xx.xx
75	39,5xx			Ao. Miguelote		08:42:xx.xx
75	43,2xx					08:45:xx.xx
45	43,2xx			Hacia Colonia Miguelote		08:45:xx.xx
45	43,7xx					08:45:xx.xx
45	44,0xx					08:46:xx.xx

Vel	Distancia Total	Distancia Parcial	Dirección y Ubicación de la Referencia	Referencia	Información	Hora de Carrera
45	44,4xx			 Ancap		08:46:xx.xx
45	44,6xx					08:46:xx.xx
45	44,6xx					08:46:xx.xx
45	44,8xx					08:47:xx.xx
45	45,6xx			Comienza Balasto		08:48:xx.xx
45	45,6xx					08:48:xx.xx

Vel	Distancia Total	Distancia Parcial	Dirección y Ubicación de la Referencia	Referencia	Información	Hora de Carrera
45	0,000				Comienza Control de Odómetros	08:53:00,00
65	1,1xx					08:54:xx.xx
65	3,076	3,076				08:55:50,36
65	5,402	2,326				08:57:59,19
65	6,6xx					08:59:xx.xx
65	8,428	3,026			Fin Control de Odómetros	09:00:46,78